
平成22年度
2 2 G 東京地区他道路整備計画検討業務
(東京外かく環状道路 (関越～東名))

報告書

平成 23 年 3 月

パシフィックコンサルタンツ株式会社

目 次

1. 業務概要	1-1
1-1. 業務の目的	1-1
1-2. 業務概要	1-1
1-3. 業務項目	1-1
1-4. 位置図	1-1
1-5. 業務のフローチャート	1-2
2. 将来交通量推計	2-1
2-1. 交通量配分手法の整理	2-1
(1) 配分手法	2-1
(2) 推計車種区分	2-2
(3) 分割比率	2-2
(4) 高速転換率式	2-2
(5) 時間評価値	2-6
(6) QV 式	2-7
2-2. 交通量配分データの作成	2-8
(1) 推計年次	2-8
(2) 料金体系	2-8
(3) OD表	2-8
(4) 道路ネットワーク	2-8
(5) ゾーニング	2-8
2-3. 交通量配分	2-57
(1) 現況交通量配分	2-57
(2) 将来交通量配分	2-59

3. 事業評価検討に関する資料作成	3-1
3-1. 便益算定条件	3-1
(1) 費用便益分析の基本的な考え方	3-1
(2) 費用及び便益算出の前提	3-1
3-2. 便益の算定	3-3
(1) 「走行時間短縮便益」の計測	3-3
(2) 「走行経費減少便益」の計測	3-4
(3) 「交通事故減少便益」の計測	3-8
(4) 便益の算定	3-9
3-3. 費用の算定	3-10
(1) 費用算定の考え方	3-10
(2) 総費用の現在価値の算定	3-11
(3) 費用便益分析の実施	3-12
3-4. 費用便益分析結果	3-13
(1) 費用便益分析	3-13
(2) 感度分析の実施	3-14
(3) 効果分析の実施	3-15

1. 業務概要

目次

1. 業務概要	1-1
1-1. 業務の目的	1-1
1-2. 業務概要	1-1
1-3. 業務項目	1-1
1-4. 位置図	1-1
1-5. 業務のフローチャート	1-2

1. 業務概要

1-1. 業務の目的

本業務は、東京外かく環状道路（関越～東名）の点検資料を作成するものである。

1-2. 業務概要

- 1) 業務名：22G東京地区他道路整備計画検討業務
- 2) 工期：平成22年11月26日～平成23年3月25日
- 3) 発注者：国土交通省 関東地方整備局 東京外かく環状国道事務所
- 4) 受注者：パシフィックコンサルタンツ株式会社

1-3. 業務項目

- ①計画準備
- ②将来交通量推計
- ③事業評価検討に関する資料作成
- ④報告書作成

1-4. 位置図



図 対象範囲位置図

1-5. 業務のフローチャート

本調査全体のフローチャートを以下に示す。

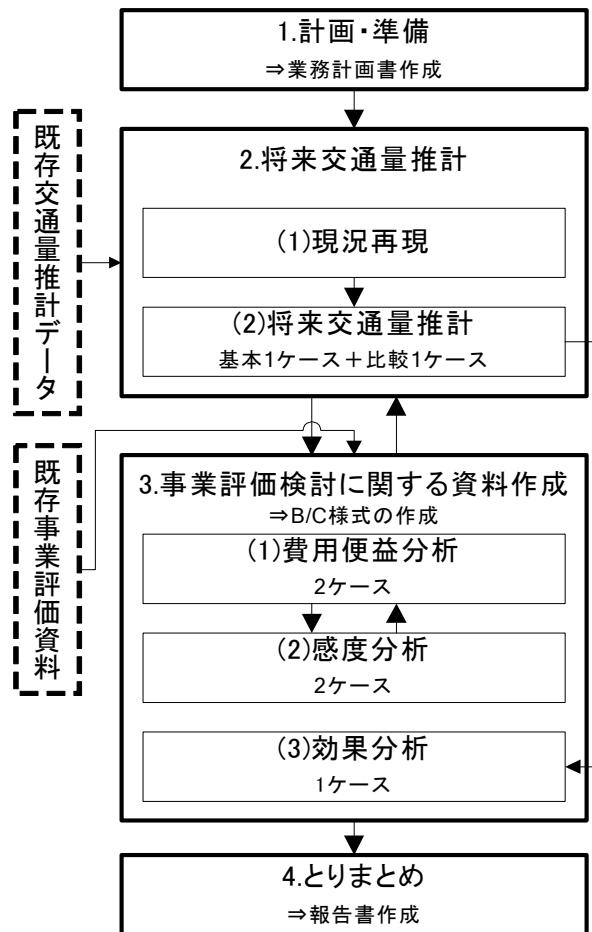


図 業務全体のフローチャート

2. 将来交通量推計

目 次

2. 将来交通量推計	2-1
2-1. 交通量配分手法の整理	2-1
(1) 配分手法	2-1
(2) 推計車種区分	2-2
(3) 分割比率	2-2
(4) 高速転換率式	2-2
(5) 時間評価値	2-6
(6) QV式	2-7
2-2. 交通量配分データの作成	2-8
(1) 推計年次	2-8
(2) 料金体系	2-8
(3) OD表	2-8
(4) 道路ネットワーク	2-8
(5) ゾーニング	2-8
2-3. 交通量配分	2-57
(1) 現況交通量配分	2-57
(2) 将来交通量配分	2-59

2. 将来交通量推計

平成17年度道路交通センサスに基づいて交通量配分用データを作成し、対象事業が整備される場合とされない場合の交通量配分を実施する。

2-1. 交通量配分手法の整理

(1) 配分手法

高速転換率併用分割配分法は、OD交通量を5分割し分割されたOD交通量を道路ネットワークへ配分し、転換率式を用いて高速自動車国道利用交通量と一般道利用交通量に分けてそれぞれを配分する方法である。

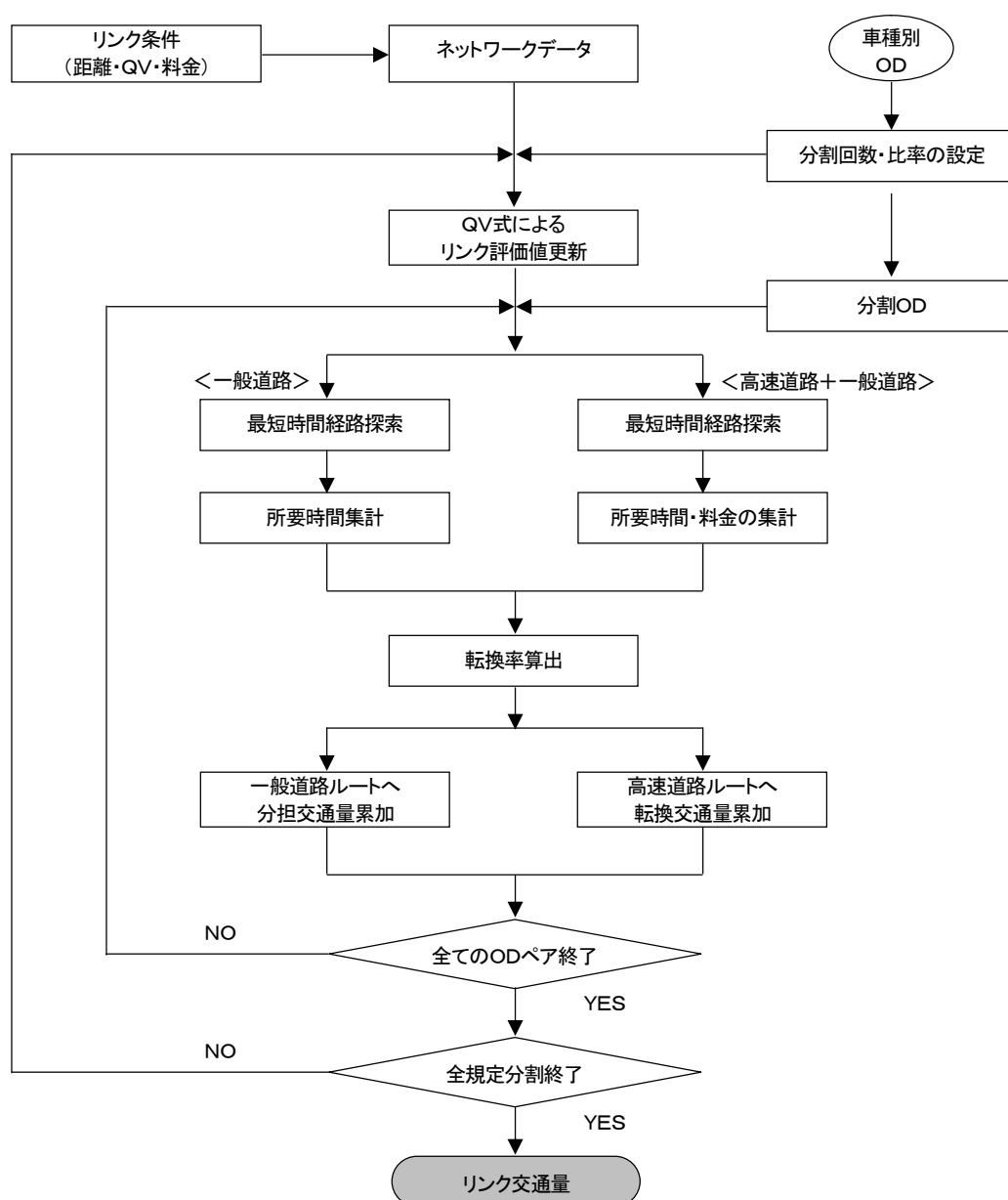


図 配分の手順

(2) 推計車種区分

車種区分は、乗用車類・小型貨物車・普通貨物車である。

(3) 分割比率

分割回数は5回、分割比率は、3/10, 2/10, 2/10, 2/10, 1/10とした。

(4) 高速転換率式

OD間で計算される車種別の料金と速度を用いて、以下の式で算出する。

①モデル構造

$$P = \frac{1}{1 + \alpha(X/S)^\beta / T^\gamma}$$

ここで、

P : 転換率

X : 高速道路利用ルート的一般道路利用ルートに対する料金/時間差 (円/分)

T : 一般道路と高速道路との時間差 (分)

S : シフト率

α, β, γ : パラメータ

注：時間差は以下のような上限を設定

北海道内々：30分

その他：60分

表 地域別車種別転換率式パラメータ

地域区分	乗用車			小型貨物車			普通貨物車		
	α	β	γ	α	β	γ	α	β	γ
①北海道内々	7.669	0.722	1.269	12.901	0.558	1.142	5.558	0.575	0.829
②東北内々	7.669	0.797	1.269	12.901	0.646	1.142	5.558	0.572	0.829
③首都圏内々	7.669	0.535	1.269	12.901	0.360	1.142	5.558	0.382	0.829
④その他関東内々	7.669	0.803	1.269	12.901	0.674	1.142	5.558	0.588	0.829
⑤中部圏内々	7.669	0.531	1.269	12.901	0.369	1.142	5.558	0.410	0.829
⑥中部・北陸内々	7.669	0.732	1.269	12.901	0.546	1.142	5.558	0.524	0.829
⑦近畿圏内々	7.669	0.522	1.269	12.901	0.350	1.142	5.558	0.349	0.829
⑧その他近畿内々	7.669	0.564	1.269	12.901	0.490	1.142	5.558	0.475	0.829
⑨中国内々	7.669	0.709	1.269	12.901	0.631	1.142	5.558	0.475	0.829
⑩四国内々	7.669	0.686	1.269	12.901	0.561	1.142	5.558	0.642	0.829
⑪九州内々	7.669	0.799	1.269	12.901	0.764	1.142	5.558	0.480	0.829
⑫沖縄内々	7.669	0.729	1.269	12.901	0.693	1.142	5.558	0.739	0.829
⑬東北関連	7.669	0.467	1.269	12.901	0.320	1.142	5.558	0.338	0.829
⑭中国関連	7.669	0.450	1.269	12.901	0.177	1.142	5.558	0.305	0.829
⑮四国・九州関連	7.669	0.650	1.269	12.901	0.593	1.142	5.558	0.382	0.829
⑯大都市周辺	7.669	0.441	1.269	12.901	0.228	1.142	5.558	0.320	0.829

表 地域係数モデルの地域区分

地域 NO.	地域区分	都道府県
1	北海道	北海道 (1)
2	東北	青森 (2), 岩手 (3), 宮城 (4), 秋田 (5), 山形 (6), 福島 (7)
3	首都圏	埼玉 (11), 千葉 (12), 東京 (13), 神奈川 (14)
4	その他関東	茨城 (8), 栃木 (9), 群馬 (10)
5	中部圏	愛知 (23), 三重 (24)
6	中部・北陸	新潟 (15), 富山 (16), 石川 (17), 福井 (18), 山梨 (19), 長野 (20), 岐阜 (21), 静岡 (22), 滋賀 (25)
7	近畿圏	京都 (26), 大阪 (27), 兵庫 (28)
8	その他近畿	奈良 (29), 和歌山 (30)
9	中国	鳥取 (31), 島根 (32), 岡山 (33), 広島 (34), 山口 (35)
10	四国	徳嶋 (36), 香川 (37), 愛媛 (38), 高知 (39)
11	九州	福岡 (40), 佐賀 (41), 長崎 (42), 熊本 (43), 大分 (44), 宮崎 (45), 鹿児島 (46)
12	沖縄	沖縄 (47)

() 内の数字は都道府県コード NO.

ブロック NO.		北海道	東北	首都圏	その他関東	中部圏	中部・北陸	近畿圏	その他近畿	中国	四国	九州	沖縄		
1	北海道	1													
2	東北		2	13 東北関連							14	15			
3	首都圏			3						中国 関連	四国 九州 関連				
4	その他関東				4	16 大都市周辺									
5	中部圏					5									
6	中部・北陸						6								
7	近畿圏							7							
8	その他近畿								8						
9	中国												9		
10	四国													10	
11	九州											11			
12	沖縄												12		

※地域 No.とは、予め定められた 16 区分された地域に対し、その OD ペアにより割り振る番号である。
 ※県コード No.とは、都道府県の区域を示す標準コードであり、各都道府県を 01 から 47 まで連続した番号を付与する。

図 地域係数モデルの地域区分

②シフト率

H17 (2005)	1.000
H42 (2030)	1.136

③料金割引係数

料金係数=時間帯割引後料金（円）／割引前料金（円）

により算出しており、転換率計算の際の「料金」に係数として乗じる。

【平成17年度（現況再現時）】

E T C料金割引（深夜割引・通勤割引・早朝夜間割引）が導入されている以下の道路

表 現況道路ETC割引対象道路

道路名	適用時期
東日本・中日本・西日本管内 高速国道全線	平成16年11月1日～ 平成17年1月11日～
京滋バイパス	平成17年1月11日～
東海環状自動車道	平成17年3月19日～

※他の一般有料道路は対象外

表 平成17年 料金係数表

会社区分	乗用車	小型 貨物車	普通 貨物車
東日本管内 高速道路	92.81%	92.81%	84.37%
中日本管内 高速道路	91.10%	91.10%	81.22%
西日本管内 高速道路	92.63%	92.63%	82.56%

【将来年度（H42将来推計時）】

E T C料金割引（深夜割引・通勤割引・早朝夜間割引）が導入されている以下の道路

表 将来道路ETC割引対象道路

道路名
東日本・中日本・西日本管内 高速国道全線
京滋バイパス
東海環状自動車道
伊勢湾岸自動車道（東海～飛島）
圏央道（西久保J～久喜白岡）
第二京阪道路

※他の一般有料道路は対象外

表 将来料金係数表

会社区分	乗用車	小型 貨物車	普通 貨物車
東日本管内 高速道路	83.75%	83.75%	81.74%
中日本管内 高速道路	80.56%	80.56%	79.47%
西日本管内 高速道路	82.25%	82.25%	79.99%

車種間比率表

項目	乗用車	小型貨物車	普通貨物車
料金比	0.99	0.98	1.53
速度比	1.00	0.95	0.90

(5) 時間評価値

※以下の時間評価値を用いて料金を時間換算し、所要時間に加え、経路探索を行う。

49.61 円/分（費用便益分析マニュアル H20 価格〔＝社会資本整備審議会 道路分科会 26 回基本政策部会資料〕

(6) QV式

QVとは、交通量(Q)と速度(V)の関係を表した計算上の仮定であり、交通量の増加に伴い速度が変化する状況を定式化したものである。

QV式は、一般的に用いられる下図を基本とし、条件については道路交通センサスの実績値および道路構造令を参考とした。

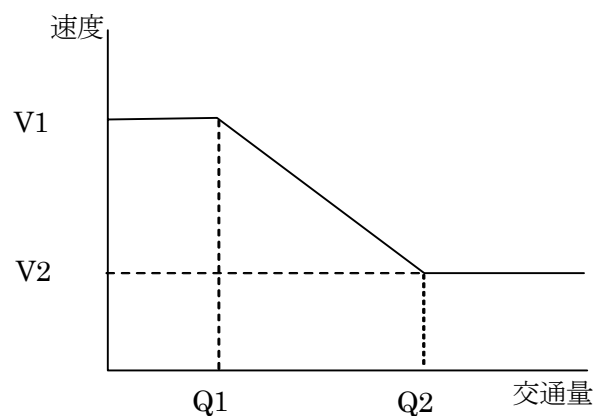


図 QV式

各パラメータは、以下の通りである。

①速度

- ・ V1：円滑な交通流での速度
- ・ V2：渋滞発生限界時の速度

②交通容量

- ・ Q1：円滑な交通流を維持できる交通量
- ・ Q2：渋滞発生限界時の交通量

2-2. 交通量配分データの作成

(1) 推計年次

将来交通量の予測年次は、幹線道路ネットワークの整備が概ね完了した状態を想定した平成 42 年とした。

(2) 料金体系

東京外かく環状道路（関越～東名）は、対距離料金としている。

その他道路は、有料道路事業の認可を受けた事業及び認可を受ける見込みのある事業については有料道路を前提としている。

また、将来において償還期限を迎えるなど無料化が予め想定される有料道路については無料としている。

(3) OD表

地域間を行き来する自動車交通の流動量を表整理したものがOD表であり、平成 17 年度道路交通センサス調査結果を用いて、将来の平成 42 年OD表が作成されている。

本業務の対象地域である東京都の幹線道路ネットワーク等を勘案し、適宜ゾーニングを行ってOD表を作成した。

また、対象地域外はネットワークの密度に応じて適宜統合して全体のOD表を作成している。

(4) 道路ネットワーク

① 現況ネットワーク

- ・ 現況ネットワークは、平成 17 年当時の整備状況に合わせ設定する。また、対象事業の周辺地域については、現況再現性を高めることを目的に主要な市区道を設定する。

② 将来ネットワーク

- ・ 将来ネットワークは、現況再現性を高めた現況ネットワークに対し、各道路管理者から収集・整理した情報に基づき事業化済みの道路を加えたものを将来ネットワークとして作成した。

(5) ゾーニング

推計する対象道路区間の特性を勘案して、交通量推計に適した地域の範囲を設定し、Bゾーンを統合あるいは分割して設定する。

ゾーン NO.	ゾーン名	ゾーン NO.	ゾーン名	ゾーン NO.	ゾーン名
1	高森市1区	56	水戸市7区	110	龍ヶ崎市1区
2	高森市2区	57	水戸市8区	111	龍ヶ崎市2区
3	北茨城市1区	58	水戸市9区	112	龍ヶ崎市3区
4	北茨城市2区	59	水戸市10区	113	牛久市1区
5	北茨城市3区	60	水戸市11区	114	牛久市2区
6	日立市1区	61	水戸市12区	115	北相馬郡利根町
7	日立市2区	62	水戸市13区	116	稲敷市1区
8	日立市3区	63	水戸市14区	117	稲敷市2区
9	日立市4区	64	水戸市15区	118	稲敷市3区
10	日立市5区	65	水戸市16区	119	稲敷市4区
11	日立市6区	66	水戸市17区	120	稲敷郡美浦村
12	日立市7区	67	水戸市18区	121	稲敷郡河内町
13	日立市8区	68	東茨城郡茨城町1区	122	筑西市1区
14	日立市9区	69	東茨城郡茨城町2区	123	筑西市2区
15	日立市10区	70	東茨城郡小川町	124	筑西市3区
16	日立市11区	71	東茨城郡奥野里町	125	筑西市4区
17	日立市12区	72	石岡市1区	126	筑西市5区
18	常陸太田市1区	73	石岡市2区	127	筑西市6区
19	常陸太田市2区	74	石岡市3区	128	結城市1区
20	常陸太田市3区	75	新治郡玉里村	129	結城市2区
21	常陸太田市4区	76	新治郡八郷町	130	結城市3区
22	常陸大宮市1区	77	かすみがうら市1区	131	西茨城郡若潮町
23	常陸大宮市2区	78	かすみがうら市2区	132	真壁郡真壁町
24	常陸大宮市3区	79	かすみがうら市3区	133	真壁郡大和村
25	常陸大宮市4区	80	土浦市1区	134	下妻市1区
26	常陸大宮市5区	81	土浦市2区	135	下妻市2区
27	常陸大宮市6区	82	土浦市3区	136	結城郡八千代町
28	久慈郡大子町1区	83	土浦市4区	137	結城郡千代川村
29	久慈郡大子町2区	84	土浦市5区	138	結城郡石下町
30	東茨城郡城里町1区	85	土浦市6区	139	古河市1区
31	東茨城郡城里町2区	86	土浦市7区	140	古河市2区
32	東茨城郡城里町3区	87	土浦市8区	141	猿島郡総和町1区
33	笠間市	88	稲敷郡阿見町1区	142	猿島郡総和町2区
34	西茨城郡友部町	89	稲敷郡阿見町2区	143	猿島郡総和町3区
35	西茨城郡岩間町	90	新治郡新治村	144	猿島郡五霞町
36	ひたちなか市1区	91	つくば市1区	145	猿島郡三和町
37	ひたちなか市2区	92	つくば市2区	146	猿島郡境町
38	ひたちなか市3区	93	つくば市3区	147	坂東市1区
39	ひたちなか市4区	94	つくば市4区	148	坂東市2区
40	ひたちなか市5区	95	つくば市5区	149	坂東市3区
41	ひたちなか市6区	96	つくば市6区	150	鹿島郡袖村
42	ひたちなか市7区	97	つくば市7区	151	鹿島郡鉢田町
43	ひたちなか市8区	98	つくば市8区	152	鹿島郡大洋村
44	ひたちなか市9区	99	つくば市9区	153	行方郡麻生町
45	東茨城郡大洗町	100	つくば市10区	154	行方郡北浦町
46	那珂郡東海村1区	101	水海道市1区	155	行方郡玉造町
47	那珂郡東海村2区	102	水海道市2区	156	鹿嶋市1区
48	那珂市1区	103	筑波郡伊奈町	157	鹿嶋市2区
49	那珂市2区	104	筑波郡谷和原村	158	鹿嶋市3区
50	水戸市1区	105	守谷市1区	159	潮来市1区
51	水戸市2区	106	守谷市2区	160	潮来市2区
52	水戸市3区	107	取手市1区	161	鹿島郡神栖町1区
53	水戸市4区	108	取手市2区	162	鹿島郡神栖町2区
54	水戸市5区	109	取手市3区	163	鹿島郡波崎町
55	水戸市6区				

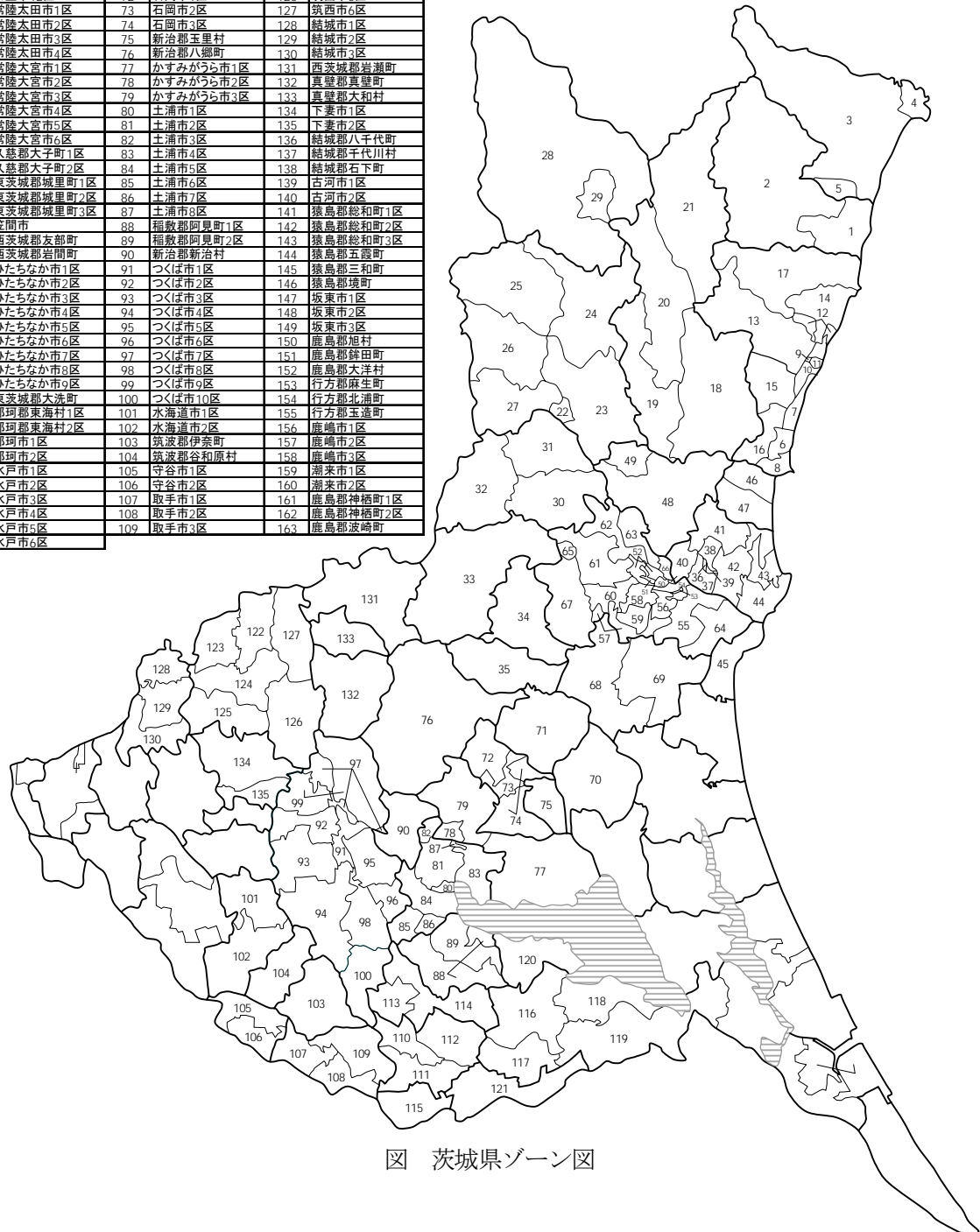


図 茨城県ゾーン図

2. 将来交通量推計

ゾーン NO.	ゾーン名	ゾーン NO.	ゾーン名	ゾーン NO.	ゾーン名	ゾーン NO.	ゾーン名	ゾーン NO.	ゾーン名	ゾーン NO.	ゾーン名
164	矢板市1区	195	河内郡上三川町2区	224	鹿沼市2区	250	佐野市8区	267	小山市10区	284	那須郡那須町1区
165	矢板市2区	196	河内郡上三川町3区	225	鹿沼市3区	251	栃木市1区	268	河内郡南河内町	285	那須郡那須町2区
166	矢板市3区	197	河内郡上三川町4区	226	鹿沼市4区	252	栃木市2区	269	下都賀郡国分寺町	286	大田原市1区
167	塩谷郡塩谷町	198	下都賀郡壬午町1区	227	鹿沼市5区	253	栃木市3区	270	下都賀郡野木町	287	大田原市2区
168	さくら市1区	199	下都賀郡壬午町2区	228	鹿沼市6区	254	栃木市4区	271	下都賀郡大平町1区	288	大田原市3区
169	さくら市2区	200	下都賀郡石橋町	229	鹿沼市7区	255	上都賀郡西方町1区	272	下都賀郡大平町2区	289	那須郡湯津上村
170	さくら市3区	201	宇都宮市1区	230	鹿沼市8区	256	上都賀郡西方町2区	273	下都賀郡藤岡町1区	290	那須郡黒羽町
171	河内郡上河内町	202	宇都宮市2区	231	鹿沼市9区	257	下都賀郡都賀町	274	下都賀郡藤岡町2区	291	塩谷郡栗山村
172	河内郡河内町	203	宇都宮市3区	232	鹿沼市10区	258	小山市1区	275	下都賀郡岩舟町	292	塩谷郡藤原町1区
173	芳賀郡芳賀町1区	204	宇都宮市4区	233	上都賀郡粟野町1区	259	小山市2区	276	那須塩原市1区	293	塩谷郡藤原町2区
174	芳賀郡芳賀町2区	205	宇都宮市5区	234	上都賀郡粟野町2区	260	小山市3区	277	那須塩原市2区	294	日光市1区
175	芳賀郡芳賀町3区	206	宇都宮市6区	235	足利市1区	261	小山市4区	278	那須塩原市3区	295	日光市2区
176	塩谷郡高根沢町1区	207	宇都宮市7区	236	足利市2区	262	小山市5区	279	那須塩原市4区	296	日光市3区
177	塩谷郡高根沢町2区	208	宇都宮市8区	237	足利市3区	263	小山市6区	280	那須塩原市5区	297	日光市4区
178	那須郡南那須町	209	宇都宮市9区	238	足利市4区	264	小山市7区	281	那須塩原市6区	298	上都賀郡足尾町
179	那須郡烏山町	210	宇都宮市10区	239	足利市5区	265	小山市8区	282	那須塩原市7区	299	今市市1区
180	那須郡馬頭町	211	宇都宮市11区	240	足利市6区	266	小山市9区	283	那須塩原市8区	300	今市市2区
181	那須郡小川町	212	宇都宮市12区	241	足利市7区						
182	芳賀郡益子町	213	宇都宮市13区	242	足利市8区						
183	芳賀郡茂木町1区	214	宇都宮市14区	243	佐野市1区						
184	芳賀郡茂木町2区	215	宇都宮市15区	244	佐野市2区						
185	芳賀郡市貝町	216	宇都宮市16区	245	佐野市3区						
186	真岡市1区	217	宇都宮市17区	246	佐野市4区						
187	真岡市2区	218	宇都宮市18区	247	佐野市5区						
188	真岡市3区	219	宇都宮市19区	248	佐野市6区						
189	真岡市4区	220	宇都宮市20区	249	佐野市7区						
190	真岡市5区	221	宇都宮市21区								
191	真岡市6区	222	宇都宮市22区								
192	真岡市7区	223	鹿沼市1区								
193	芳賀郡二宮町										
194	河内郡上三川町1区										

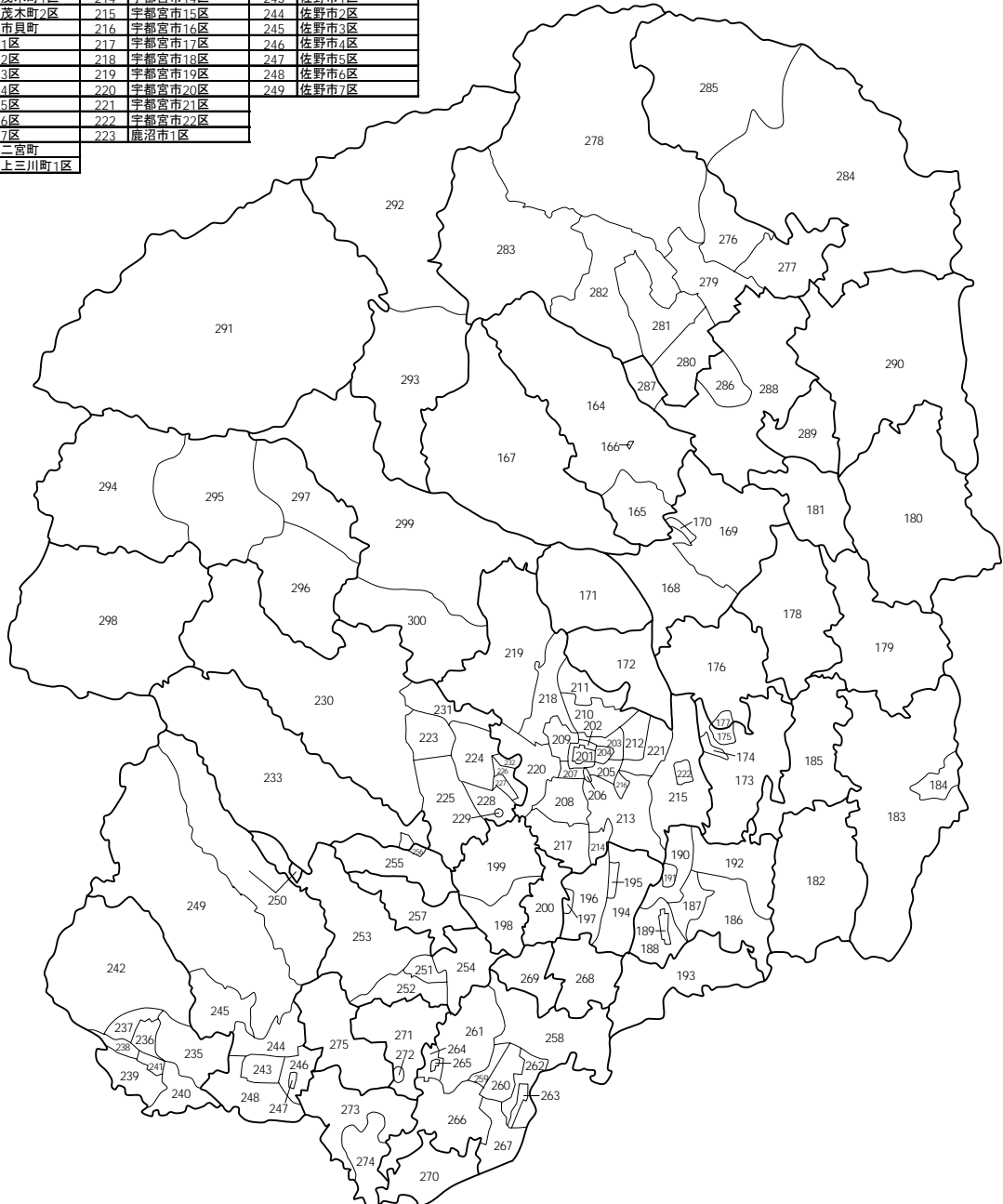


図 栃木県ゾーン図



ゾーン NO.	ゾーン名	ゾーン NO.	ゾーン名	ゾーン NO.	ゾーン名
301	勢多郡富士見村	319	伊勢崎市3区	337	高崎市2区
302	前橋市1区	320	伊勢崎市4区	338	高崎市3区
303	前橋市2区	321	伊勢崎市5区	339	高崎市4区
304	前橋市3区	322	伊勢崎市6区	340	高崎市5区
305	前橋市4区	323	伊勢崎市7区	341	高崎市6区
306	前橋市5区	324	伊勢崎市8区	342	高崎市7区
307	前橋市6区	325	伊勢崎市9区	343	高崎市8区
308	前橋市7区	326	佐波郡玉村町	344	高崎市9区
309	前橋市8区	327	群馬郡権名町	345	高崎市10区
310	前橋市9区	328	群馬郡倉瀬村	346	高崎市11区
311	前橋市10区	329	群馬郡箕郷町	347	富岡市1区
312	前橋市11区	330	群馬郡群馬町	348	富岡市2区
313	前橋市12区	331	安中市1区	349	多野郡吉井町
314	前橋市13区	332	安中市2区	350	甘楽郡妙義町
315	前橋市14区	333	安中市3区	351	甘楽郡下仁田町
316	前橋市15区	334	安中市4区	352	甘楽郡南牧村
317	伊勢崎市1区	335	碓氷郡松井田町	353	甘楽郡甘楽町
318	伊勢崎市2区	336	高崎市1区	354	藤岡市1区
				355	藤岡市2区
				356	多野郡新町
				357	多野郡鬼石町
				358	多野郡神流町1区
				359	多野郡神流町2区
				360	多野郡上野村
				361	勢多郡新里村
				362	勢多郡黒保根村
				363	勢多郡東村
				364	山田郡大間々町
				365	桐生市1区
				366	桐生市2区
				367	桐生市3区
				368	桐生市4区
				369	桐生市5区
				370	桐生市6区
				371	桐生市7区
				372	新田郡笠懸町
				373	太田市1区
				374	太田市2区
				375	太田市3区
				376	太田市4区
				377	太田市5区
				378	太田市6区
				379	太田市7区
				380	太田市8区
				381	太田市9区
				382	館林市1区
				383	館林市2区
				384	館林市3区
				385	邑楽郡板倉町
				386	邑楽郡明和町
				387	邑楽郡千代田町
				388	邑楽郡大泉町
				389	邑楽郡邑楽町
				390	利根郡月夜野町
				391	利根郡水上町
				392	利根郡新治村
				393	利根郡片品村
				394	利根郡川場村
				395	沼田市1区
				396	沼田市2区
				397	沼田市3区
				398	沼田市4区
				399	沼田市5区
				400	利根郡昭和村
				401	渋川市1区
				402	渋川市2区
				403	渋川市3区
				404	渋川市4区
				405	渋川市5区
				406	勢多郡北橋村
				407	勢多郡赤城町
				408	北群馬郡子持村
				409	北群馬郡小野上村
				410	北群馬郡伊香保町
				411	北群馬郡榛東村
				412	北群馬郡吉岡町
				413	吾妻郡中之条町
				414	吾妻郡東村
				415	利根郡吾妻町
				416	吾妻郡高山村
				417	吾妻郡長野原町
				418	吾妻郡橋本村
				419	吾妻郡泉流町
				420	吾妻郡六谷村

図 群馬県ゾーン図

ゾーン NO.	ゾーン名	ゾーン NO.	ゾーン名	ゾーン NO.	ゾーン名
486	さいたま市西区1区	497	さいたま市見沼区3区	508	さいたま市南区3区
487	さいたま市西区2区	498	さいたま市見沼区4区	509	さいたま市南区4区
488	さいたま市北区1区	499	さいたま市中央区1区	510	さいたま市緑区1区
489	さいたま市北区2区	500	さいたま市中央区2区	511	さいたま市緑区2区
490	さいたま市北区3区	501	さいたま市桜区1区	512	さいたま市緑区3区
491	さいたま市北区4区	502	さいたま市桜区2区	513	さいたま市岩槻区1区
492	さいたま市大宮区1区	503	さいたま市浦和区1区	514	さいたま市岩槻区2区
493	さいたま市大宮区2区	504	さいたま市浦和区2区	515	さいたま市岩槻区3区
494	さいたま市大宮区3区	505	さいたま市浦和区3区	516	さいたま市岩槻区4区
495	さいたま市見沼区1区	506	さいたま市南区1区		
496	さいたま市見沼区2区	507	さいたま市南区2区		

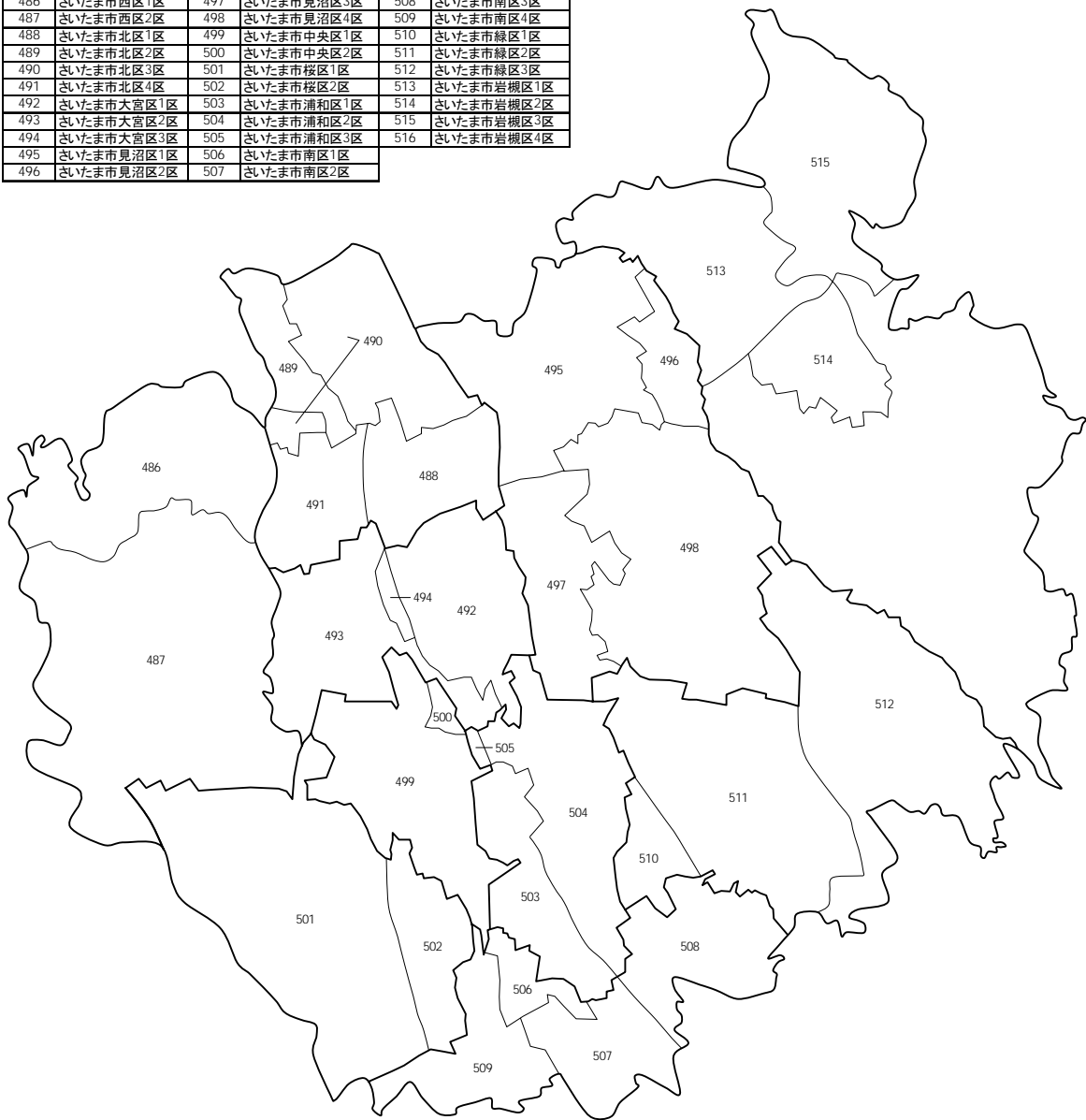


図 さいたま市ゾーン図

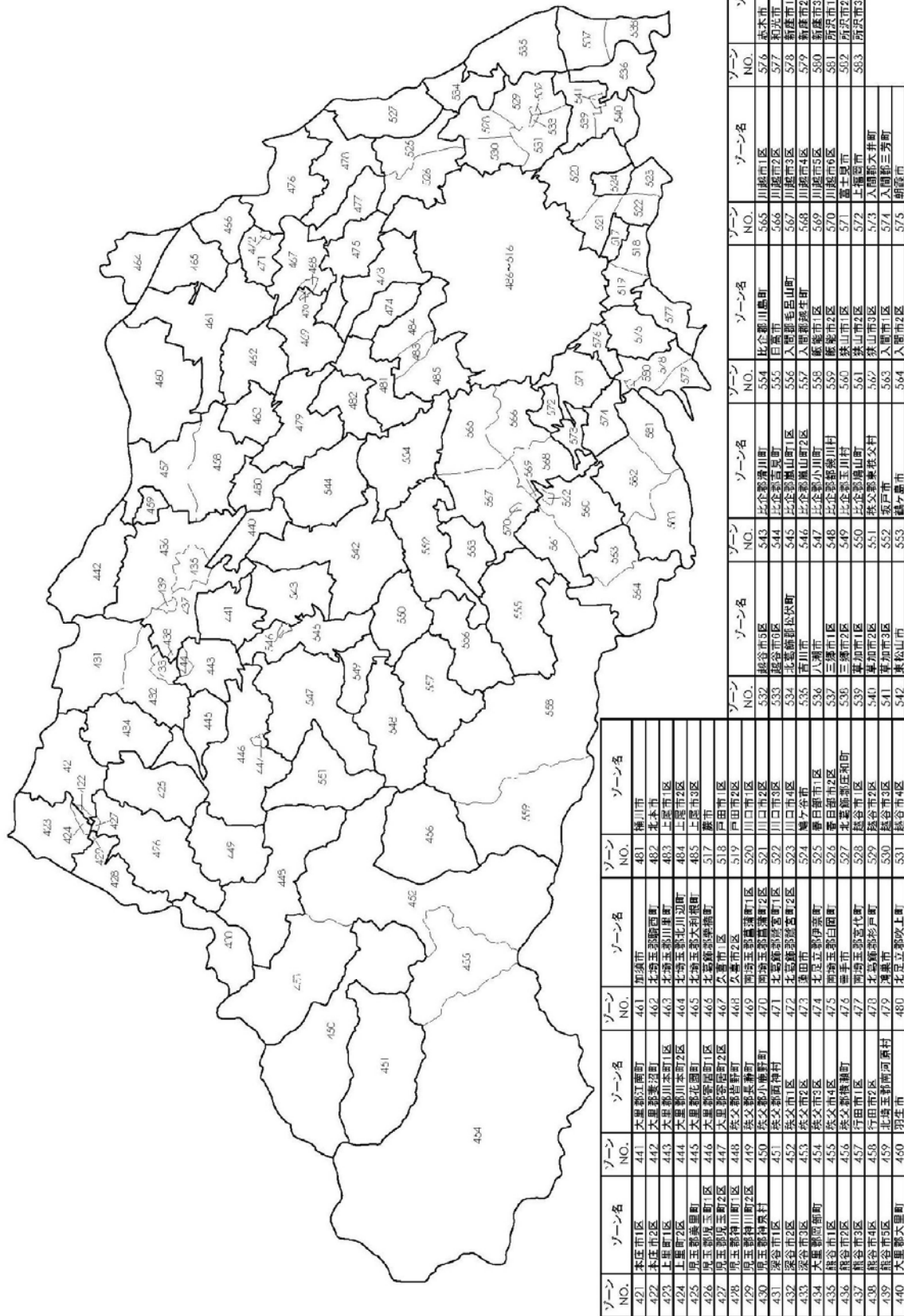


図 4-10 その他埼玉県ゾーン図

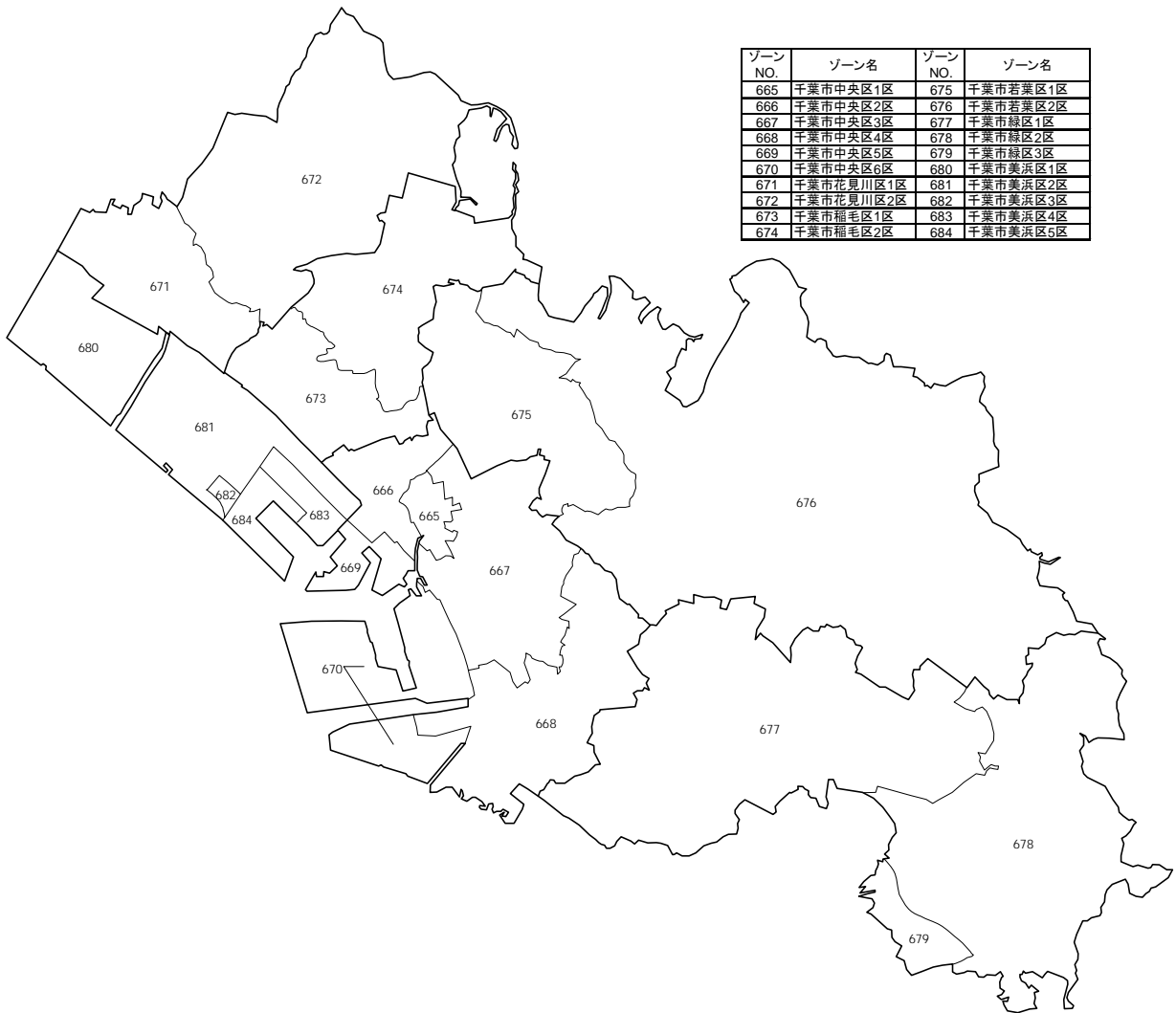


図 千葉市ゾーン図

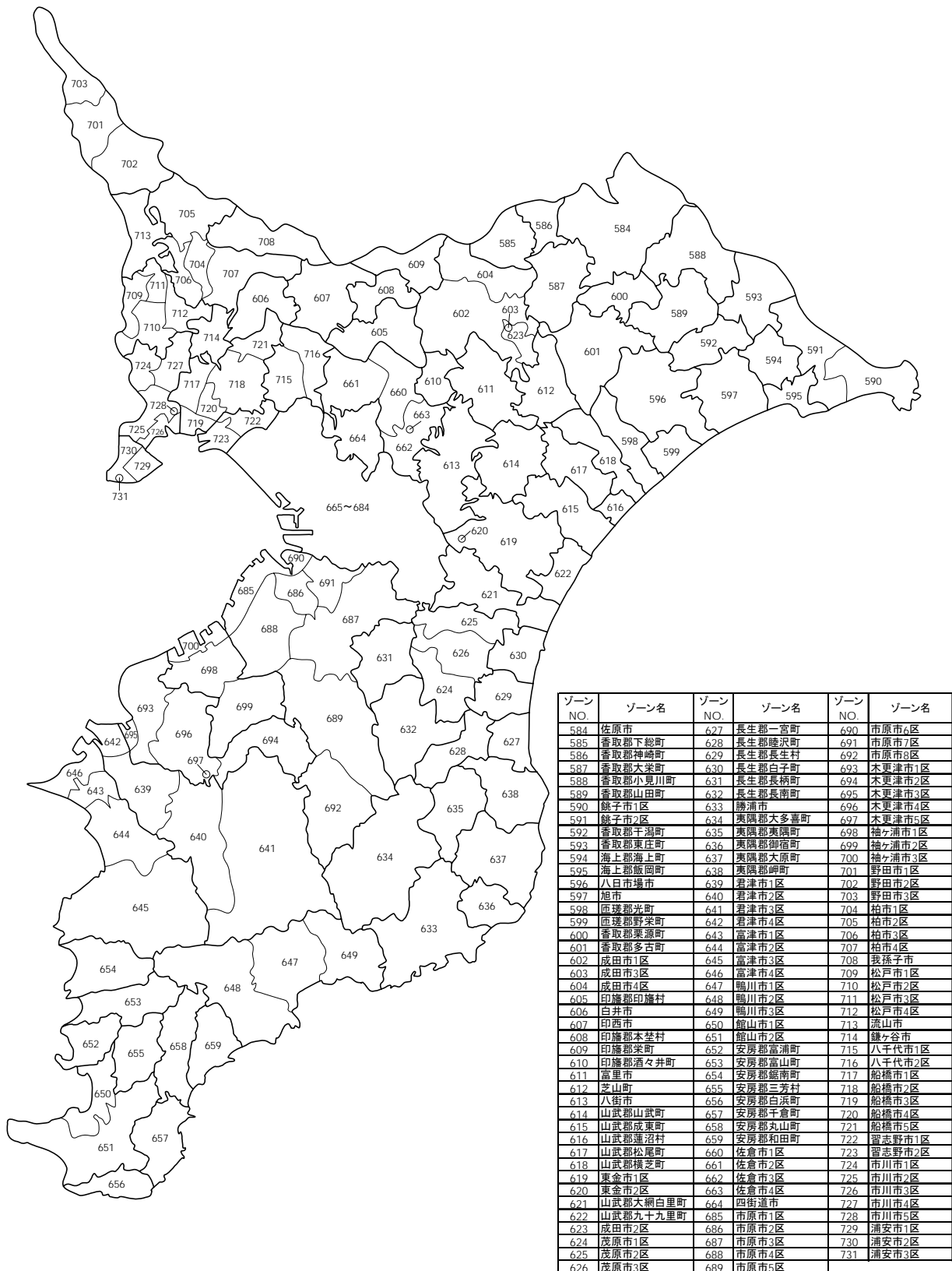


図 その他千葉県ゾーン図



ゾーン NO.	ゾーン名	ゾーン NO.	ゾーン名	ゾーン NO.	ゾーン名	ゾーン NO.	ゾーン名	ゾーン NO.	ゾーン名
732	千代田区1区	750	大田区1区	768	荒川区2区	785	世田谷区3区	802	北区3区
733	千代田区2区	751	大田区2区	769	荒川区3区	786	世田谷区4区	803	北区4区
734	千代田区3区	752	大田区3区	770	台東区1区	787	世田谷区5区	804	足立区1区
735	中央区1区	753	大田区5区	771	台東区2区	788	杉並区1区	805	足立区2区
736	中央区2区	754	大田区6区	772	墨田区1区	789	杉並区2区	806	足立区3区
737	中央区3区	755	大田区7区	773	墨田区2区	790	杉並区3区	807	足立区4区
738	中央区4区	756	大田区8区	774	江東区1区	791	練馬区1区	808	足立区5区
739	中央区5区	757	目黒区1区	775	江東区2区	792	練馬区2区	809	足立区6区
740	港区1区	758	目黒区2区	776	江東区3区	793	練馬区3区	810	葛飾区1区
741	港区2区	759	渋谷区1区	777	江東区4区	794	練馬区4区	811	葛飾区2区
742	港区3区	760	渋谷区2区	778	江東区5区	795	板橋区1区	812	葛飾区3区
743	港区4区	761	新宿区1区	779	江東区6区	796	板橋区2区	813	江戸川区1区
744	港区5区	762	新宿区2区	780	江東区7区	797	板橋区3区	814	江戸川区2区
745	港区6区	763	新宿区3区	781	中野区1区	798	板橋区4区	815	江戸川区3区
746	品川区1区	764	豊島区1区	782	中野区2区	799	板橋区5区	816	江戸川区4区
747	品川区2区	765	豊島区2区	783	世田谷区1区	800	北区1区	817	江戸川区5区
748	品川区3区	766	文京区	784	世田谷区2区	801	北区2区	818	大田区4区
749	品川区4区	767	荒川区1区						

図 東京都 23 区ゾーン図

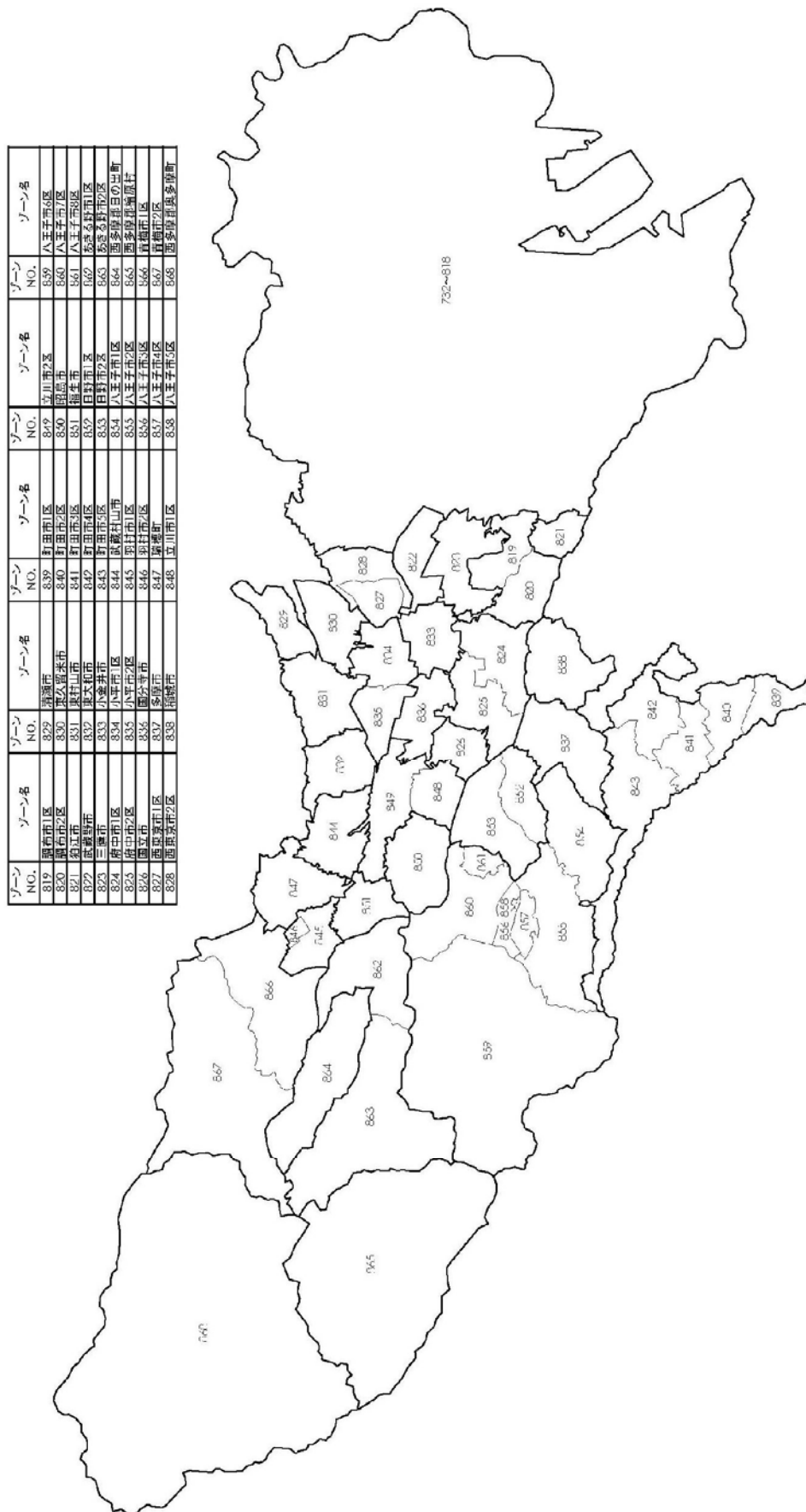


図 東京都市郡部ゾーン図

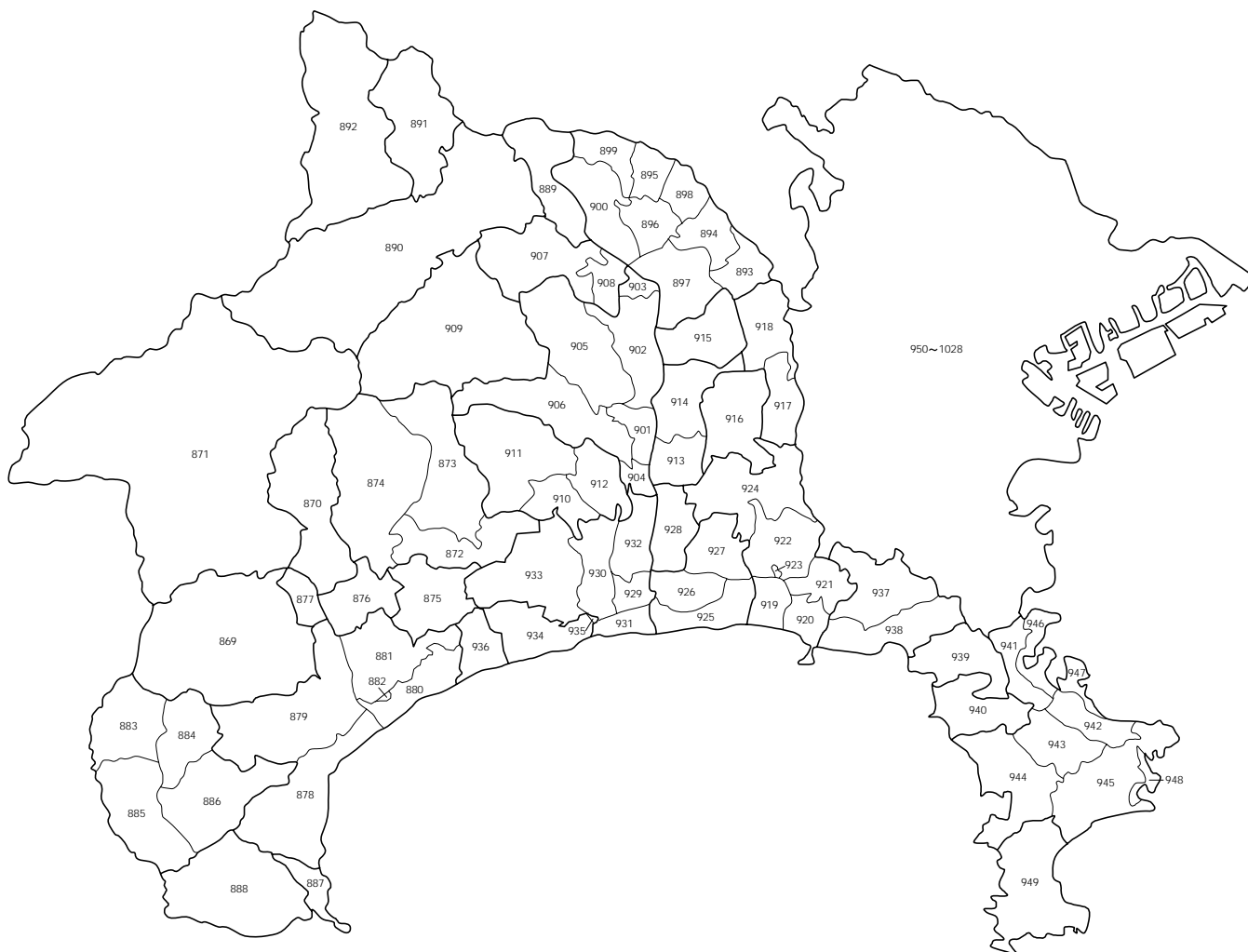


図 その他神奈川県ゾーン図

ゾーン NO.	ゾーン名	ゾーン NO.	ゾーン名
869	南足柄市	910	伊勢原市1区
870	足柄上郡松田町	911	伊勢原市2区
871	足柄上郡山北町	912	伊勢原市3区
872	秦野市1区	913	海老名市1区
873	秦野市2区	914	海老名市2区
874	秦野市3区	915	座間市
875	足柄上郡中井町	916	綾瀬市
876	足柄上郡大井町	917	大和市1区
877	足柄上郡開成町	918	大和市2区
878	小田原市1区	919	藤沢市1区
879	小田原市2区	920	藤沢市2区
880	小田原市3区	921	藤沢市3区
881	小田原市4区	922	藤沢市4区
882	小田原市5区	923	藤沢市5区
883	足柄下郡箱根町1区	924	藤沢市6区
884	足柄下郡箱根町2区	925	茅ヶ崎市1区
885	足柄下郡箱根町3区	926	茅ヶ崎市2区
886	足柄下郡箱根町4区	927	茅ヶ崎市3区
887	足柄下郡真鶴町	928	高座郡寒川町
888	足柄下郡湯河原町	929	平塚市1区
889	津久井郡城山町	930	平塚市2区
890	津久井郡津久井町	931	平塚市3区
891	津久井郡相模湖町	932	平塚市4区
892	津久井郡藤野町	933	平塚市5区
893	相模原市1区	934	中郡大磯町1区
894	相模原市2区	935	中郡大磯町2区
895	相模原市3区	936	中郡二宮町
896	相模原市4区	937	鎌倉市1区
897	相模原市5区	938	鎌倉市2区
898	相模原市6区	939	海老市
899	相模原市7区	940	三浦郡葉山町
900	相模原市8区	941	横須賀市1区
901	厚木市1区	942	横須賀市2区
902	厚木市2区	943	横須賀市3区
903	厚木市3区	944	横須賀市4区
904	厚木市4区	945	横須賀市5区
905	厚木市5区	946	横須賀市6区
906	厚木市6区	947	横須賀市7区
907	愛甲郡愛川町1区	948	横須賀市8区
908	愛甲郡愛川町2区	949	三浦市
909	愛甲郡清川村		

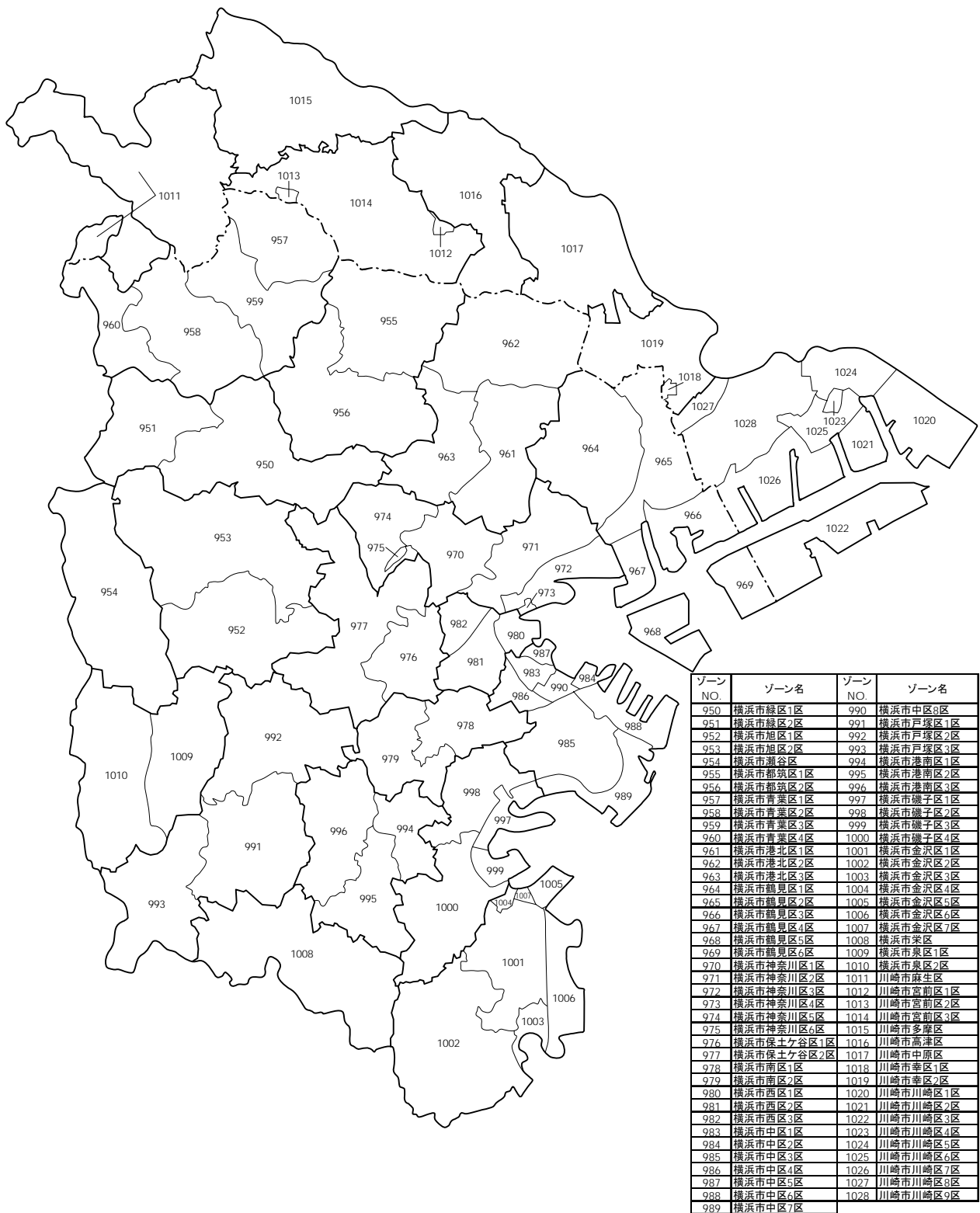
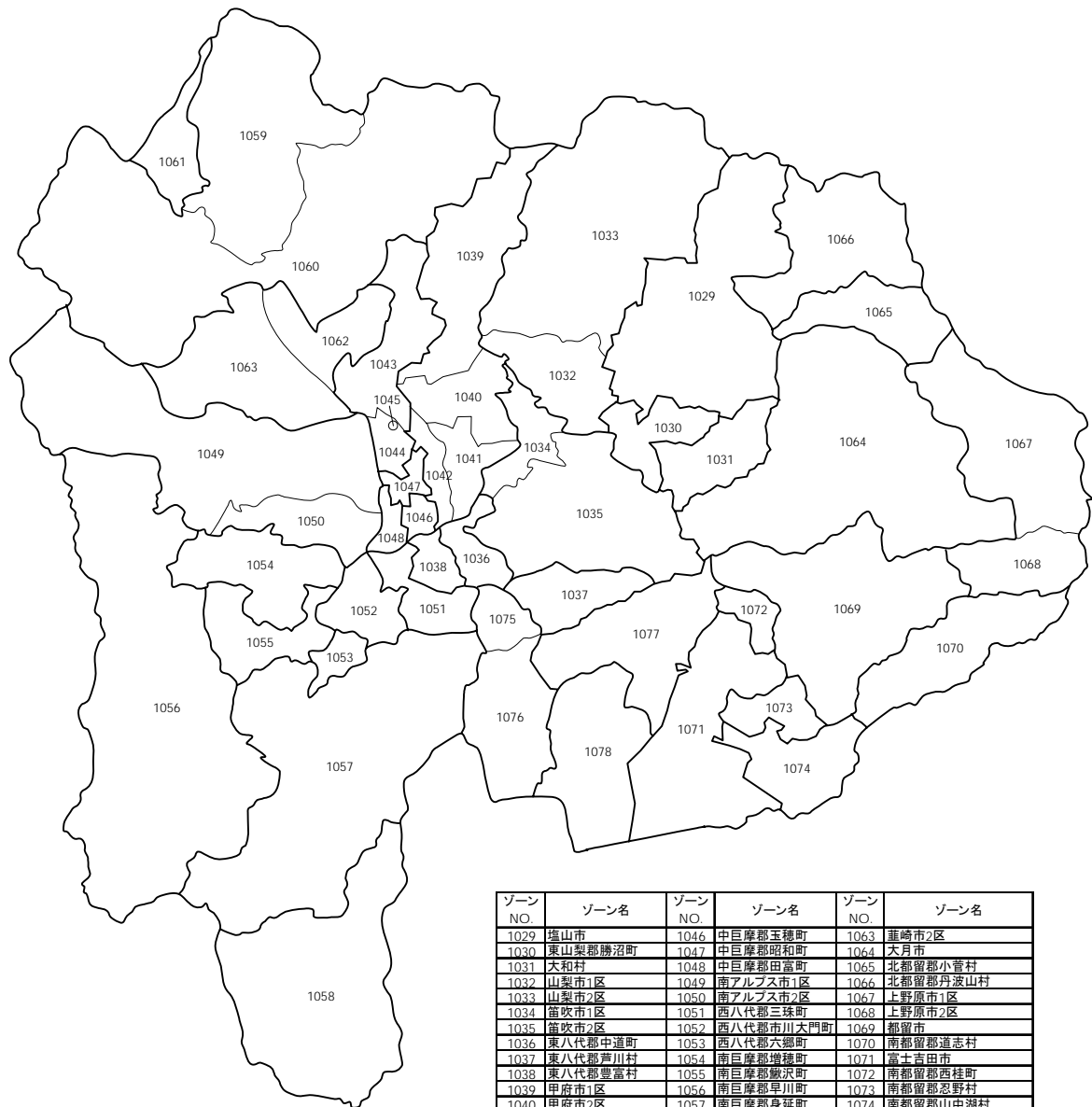


図 横浜市・川崎市ゾーン図

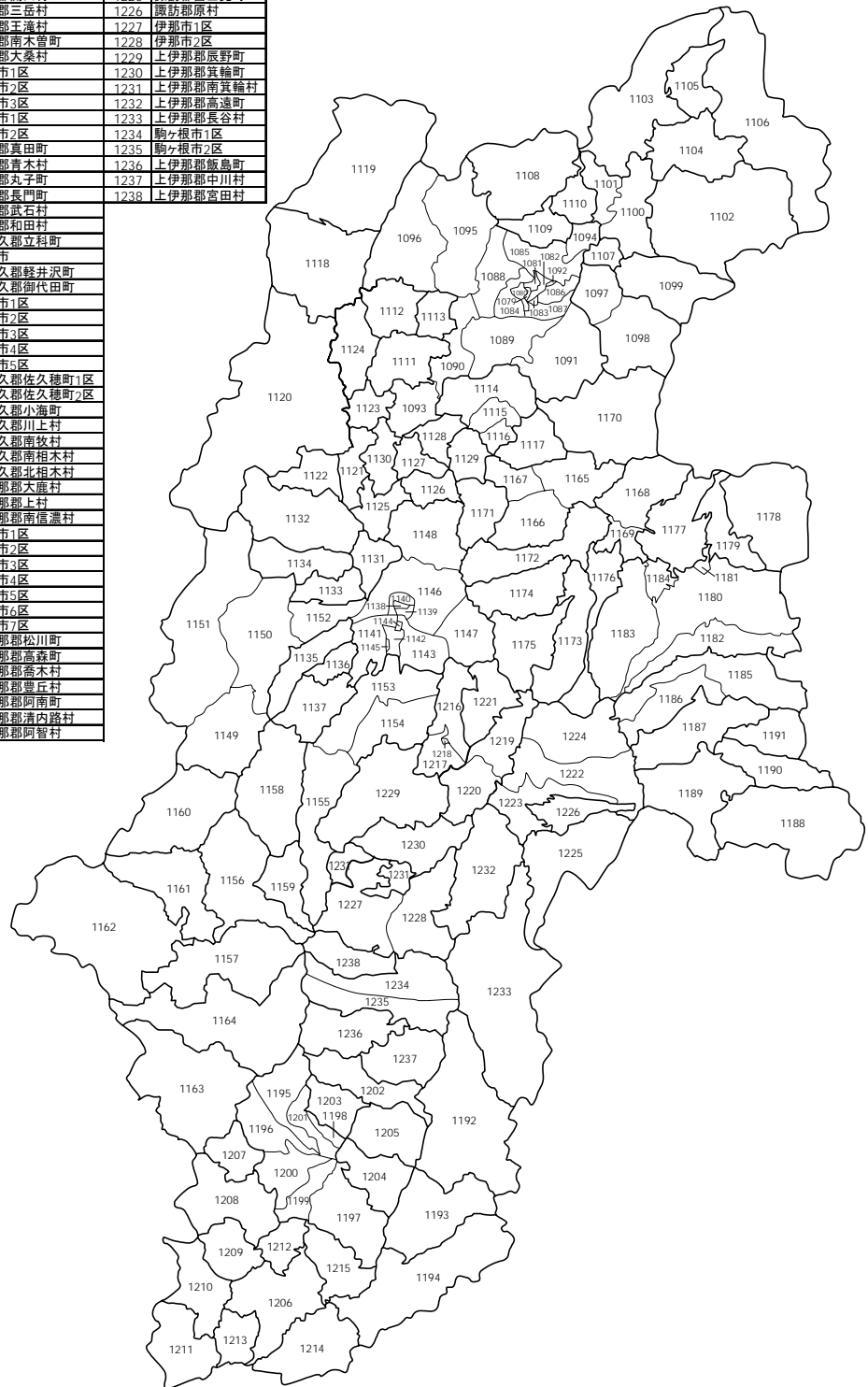


ゾーン NO.	ゾーン名	ゾーン NO.	ゾーン名	ゾーン NO.	ゾーン名
1029	塩山市	1046	中巨摩郡玉穂町	1063	韮崎市2区
1030	東山梨郡勝沼町	1047	中巨摩郡昭和町	1064	大月市
1031	大和村	1048	中巨摩郡田富町	1065	北都留郡小菅村
1032	山梨市1区	1049	南アルプス市1区	1066	北都留郡丹波山村
1033	山梨市2区	1050	南アルプス市2区	1067	上野原市1区
1034	笹吹市1区	1051	西八代郡三珠町	1068	上野原市2区
1035	笹吹市2区	1052	西八代郡市川大門町	1069	都留市
1036	東八代郡中道町	1053	西八代郡六郷町	1070	南都留郡道志村
1037	東八代郡芦川村	1054	南巨摩郡増穂町	1071	富士吉田市
1038	東八代郡豊富村	1055	南巨摩郡歌沢町	1072	南都留郡西桂町
1039	甲府市1区	1056	南巨摩郡早川町	1073	南都留郡忍野村
1040	甲府市2区	1057	南巨摩郡身延町	1074	南都留郡山中湖村
1041	甲府市3区	1058	南巨摩郡南都町	1075	西八代郡上九一色村1区
1042	甲府市4区	1059	北社市1区	1076	西八代郡上九一色村2区
1043	甲斐市1区	1060	北社市2区	1077	南都留郡富士河口湖町
1044	甲斐市2区	1061	北巨摩郡小淵沢町	1078	南都留郡鳴沢村
1045	甲斐市3区	1062	韮崎市1区		

図 山梨県ゾーン図

2. 将来交通量推計

ゾーン NO.	ゾーン名	ゾーン NO.	ゾーン名	ゾーン NO.	ゾーン名
1079	長野市1区	1144	松本市7区	1209	下伊那郡混合村
1080	長野市2区	1145	松本市8区	1210	下伊那郡平谷村
1081	長野市3区	1146	松本市9区	1211	下伊那郡根羽村
1082	長野市4区	1147	松本市10区	1212	下伊那郡下條村
1083	長野市5区	1148	松本市11区	1213	下伊那郡赤木村
1084	長野市6区	1149	松本市12区	1214	下伊那郡天龍村
1085	長野市7区	1150	松本市13区	1215	下伊那郡蓼草村
1086	長野市8区	1151	松本市14区	1216	岡谷市1区
1087	長野市9区	1152	松本市15区	1217	岡谷市2区
1088	長野市10区	1153	埴原市1区	1218	岡谷市3区
1089	長野市11区	1154	埴原市2区	1219	諏訪市1区
1090	長野市12区	1155	埴原市3区	1220	諏訪市2区
1091	長野市13区	1156	木曾郡木曾福島町	1221	諏訪郡下諏訪町
1092	長野市14区	1157	木曾郡上松町	1222	茅野市1区
1093	長野市15区	1158	木曾郡木祖村	1223	茅野市2区
1094	長野市16区	1159	木曾郡日義村	1224	茅野市3区
1095	長野市17区	1160	木曾郡開田村	1225	諏訪郡富士見町
1096	長野市18区	1161	木曾郡三岳村	1226	諏訪郡原村
1097	須坂市1区	1162	木曾郡平滝村	1227	伊那市1区
1098	須坂市2区	1163	木曾郡南木曾町	1228	伊那市2区
1099	上高井郡高山村	1164	木曾郡久美村	1229	上伊那郡辰野町
1100	中野市1区	1165	上田市1区	1230	上伊那郡箕輪町
1101	中野市2区	1166	上田市2区	1231	上伊那郡南箕輪村
1102	下高井郡山ノ内町	1167	上田市3区	1232	上伊那郡高遠町
1103	飯山市	1168	東御市1区	1233	上伊那郡長谷村
1104	下高井郡木島平村	1169	東御市2区	1234	駒ヶ根市1区
1105	下高井郡野沢温泉村	1170	小県郡真田町	1235	駒ヶ根市2区
1106	下水内郡栄村	1171	小県郡青木村	1236	上伊那郡飯島町
1107	上高井郡小布施町	1172	小県郡丸子町	1237	上伊那郡中川村
1108	上水内郡信濃町	1173	小県郡長門町	1238	上伊那郡宮田村
1109	上水内郡牟礼村	1174	小県郡武石村		
1110	上水内郡三水村	1175	小県郡和田村		
1111	上水内郡信州新町	1176	北佐久郡立科町		
1112	上水内郡小川村	1177	小諸市		
1113	上水内郡中条村	1178	北佐久郡軽井沢町		
1114	千曲市1区	1179	北佐久郡御代田町		
1115	千曲市2区	1180	佐久市1区		
1116	千曲市3区	1181	佐久市2区		
1117	埴科郡坂城町	1182	佐久市3区		
1118	北安曇郡白馬村	1183	佐久市4区		
1119	北安曇郡小谷村	1184	佐久市5区		
1120	大町市	1185	南佐久郡佐久穂町1区		
1121	北安曇郡池田町	1186	南佐久郡佐久穂町2区		
1122	北安曇郡松川村	1187	南佐久郡小海町		
1123	北安曇郡八坂村	1188	南佐久郡川上村		
1124	北安曇郡美麻村	1189	南佐久郡南牧村		
1125	東筑摩郡明科町	1190	南佐久郡南相木村		
1126	東筑摩郡本城村	1191	南佐久郡北相木村		
1127	東筑摩郡坂北村	1192	下伊那郡大鹿村		
1128	東筑摩郡麻績村	1193	下伊那郡上村		
1129	東筑摩郡坂井村	1194	下伊那郡南信濃村		
1130	東筑摩郡生坂村	1195	飯田市1区		
1131	南安曇郡豊科町	1196	飯田市2区		
1132	南安曇郡穂高町	1197	飯田市3区		
1133	南安曇郡三郷村	1198	飯田市4区		
1134	南安曇郡郷金村	1199	飯田市5区		
1135	東筑摩郡波田町	1200	飯田市6区		
1136	東筑摩郡山形村	1201	飯田市7区		
1137	東筑摩郡朝日村	1202	下伊那郡松川町		
1138	松本市1区	1203	下伊那郡高森町		
1139	松本市2区	1204	下伊那郡喬木村		
1140	松本市3区	1205	下伊那郡豊丘村		
1141	松本市4区	1206	下伊那郡阿南町		
1142	松本市5区	1207	下伊那郡清内路村		
1143	松本市6区	1208	下伊那郡阿智村		



2. 将来交通量推計

ゾーン NO.	ゾーン名	ゾーン NO.	ゾーン名	市町村名
1243	いわき市1区	1287	白河	東村, 泉崎村, 中島村, 矢吹町, 大信村
1244	いわき市2区	1288	郡山	郡山市, 須賀川市, 田村市, 本宮町, 鏡石町,
1245	いわき市3区			天栄村, 石川町, 玉川村, 平田村, 浅川町,
1246	いわき市4区			古殿町, 三春町, 小野町
1247	いわき市5区			1289
1248	いわき市6区	只見町, 熱塩加納村, 北塩原村, 塩川町,		
1249	いわき市7区	山都町, 西会津町, 高郷村, 磐梯町,		
1250	いわき市8区	猪苗代町, 会津坂下町, 湯川村, 柳津町,		
1251	いわき市9区	河東町, 会津高田町, 会津本郷町, 新鶴村,		
1252	いわき市10区	三島町, 金山町, 昭和村		
1253	いわき市11区	1290	福島	福島市, 二本松市, 桑折町, 伊達町, 国見町,
1254	いわき市12区			梁川町, 保原町, 霊山町, 月館町, 川俣町,
1255	いわき市13区			飯野町, 安達町, 大玉村, 白沢村, 岩代町,
1256	いわき市14区			東和町
1257	いわき市15区	1291	相双	原町市, 相馬市, 広野町, 楢葉町, 富岡町,
1258	いわき市16区			川内村, 大熊町, 双葉町, 浪江町, 葛尾村,
1259	いわき市17区			新地町, 鹿島町, 小高町, 飯館村
1260	いわき市18区			
1261	いわき市19区			
1262	いわき市20区			
1263	いわき市21区			
1264	いわき市22区			
1265	いわき市23区			
1266	いわき市24区			
1267	いわき市25区			
1268	いわき市26区			
1269	いわき市27区			
1270	いわき市28区			
1271	いわき市29区			
1272	いわき市30区			
1273	いわき市31区			
1274	いわき市32区			
1275	東白川郡鮫川村			
1276	東白川郡塙町			
1277	東白川郡矢祭町			
1278	東白川郡柳倉町			
1279	西白河郡表郷村			
1280	白河市1区			
1281	白河市2区			
1282	西白河郡西郷村			
1283	南会津郡下郷町			
1284	南会津郡田島町			
1285	南会津郡舘岩村			
1286	南会津郡檜枝岐村			

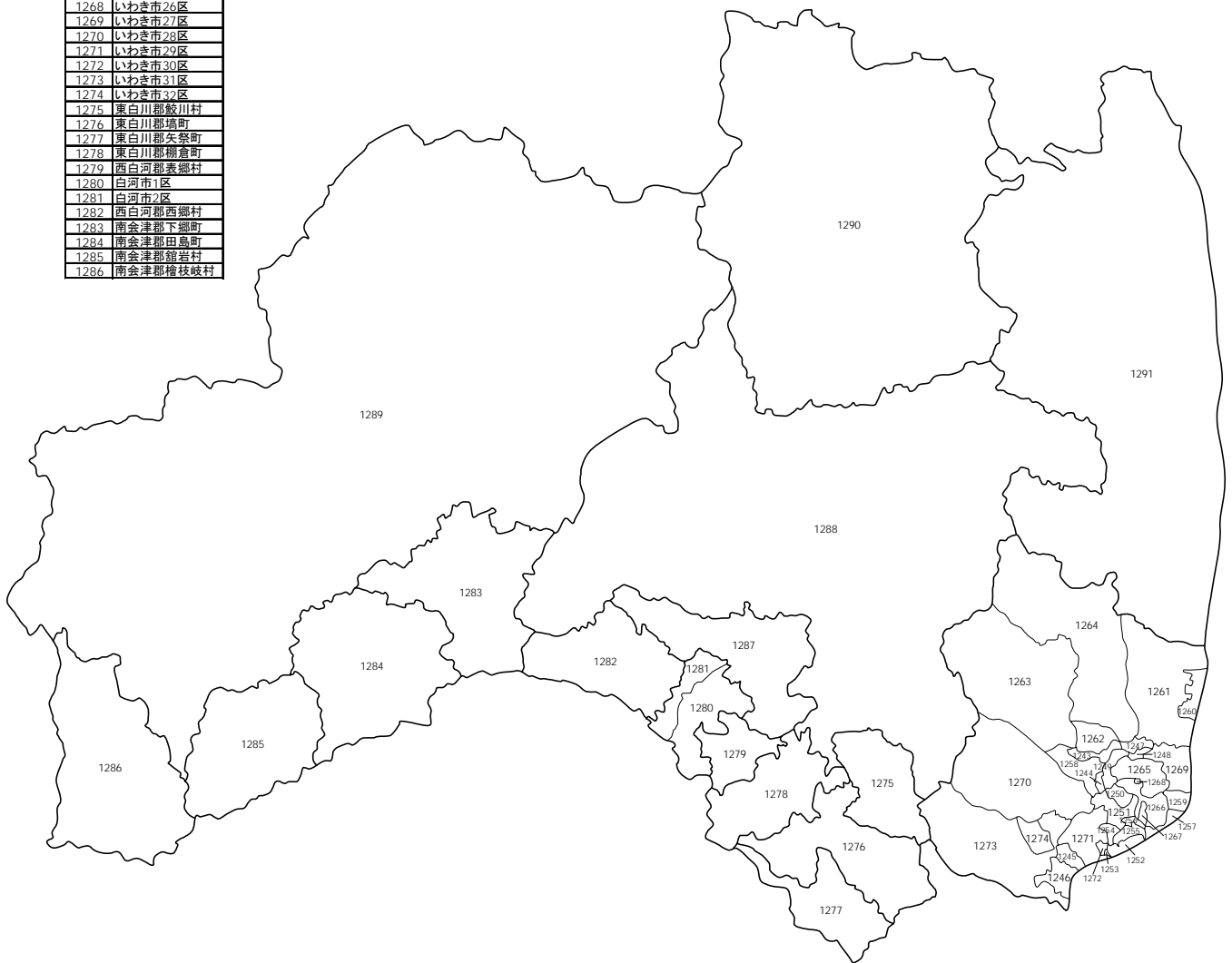


図 福島県ゾーン図

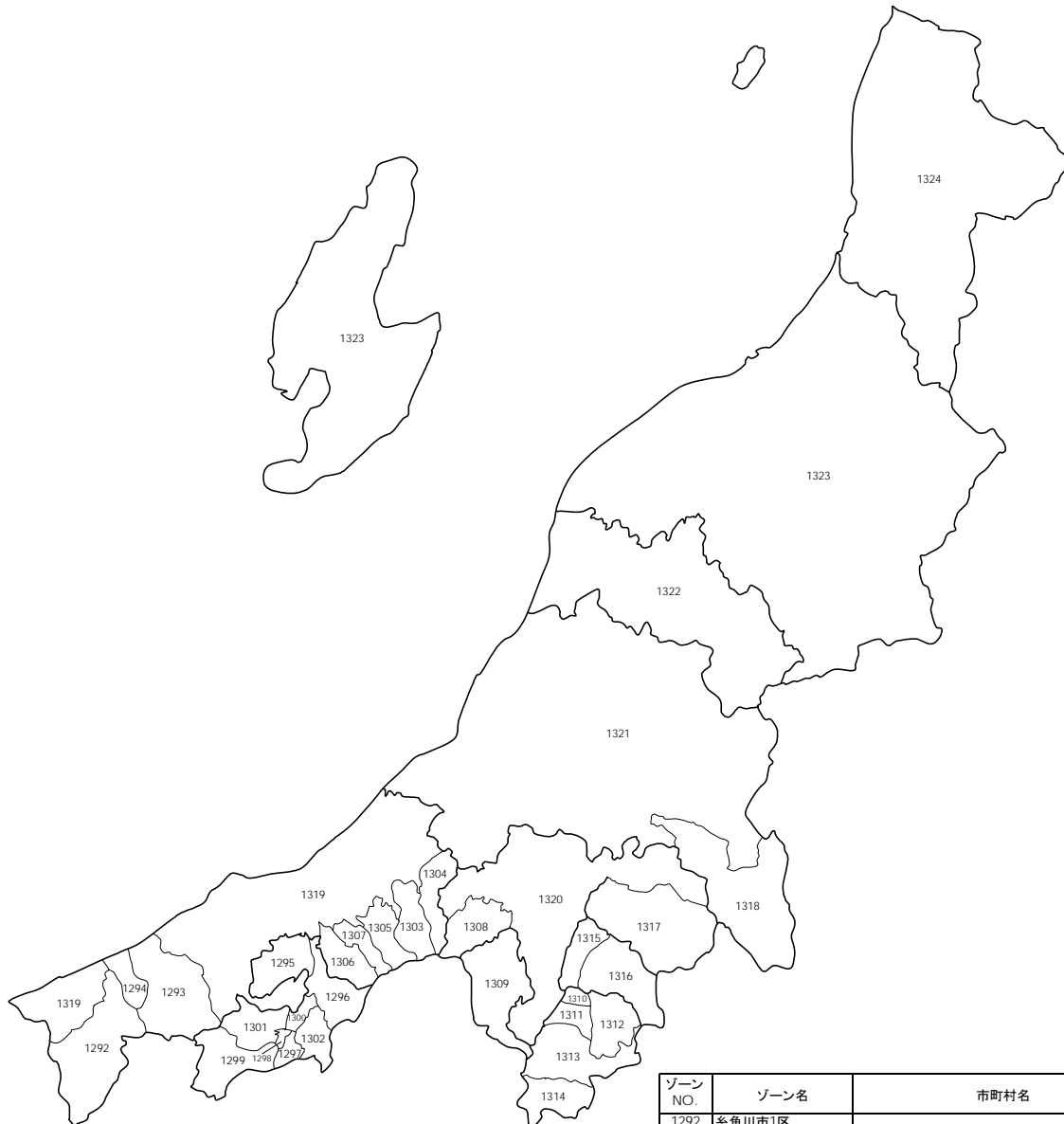


図 新潟県ゾーン図

ゾーンNO.	ゾーン名	市町村名
1292	糸魚川市1区	
1293	糸魚川市2区	
1294	糸魚川市3区	
1295	妙高市1区	
1296	妙高市2区	
1297	妙高市3区	
1298	妙高市4区	
1299	妙高市5区	
1300	妙高市6区	
1301	妙高市7区	
1302	妙高市8区	
1303	上越市12区	
1304	上越市14区	
1305	上越市15区	
1306	上越市23区	
1307	上越市24区	
1308	十日町市6区	
1309	中魚沼郡津南町	
1310	南魚沼郡湯沢町1区	
1311	南魚沼郡湯沢町2区	
1312	南魚沼郡湯沢町3区	
1313	南魚沼郡湯沢町4区	
1314	南魚沼郡湯沢町5区	
1315	南魚沼郡塩沢町1区	
1316	南魚沼郡塩沢町2区	
1317	南魚沼市1区	
1318	魚沼市3区	
1319	上越	糸魚川市, 上越市
1320	魚沼	十日町市, 南魚沼市
1321	長岡	長岡市, 柏崎市, 小千谷市, 見附市, 栃尾市, 魚沼市, 与板町, 和島村, 出雲崎町, 川口町, 刈羽村, 高柳町, 西山町
1322	三条・燕	三条市, 加茂市, 燕市, 弥彦村, 分水町, 吉田町, 田上町, 下田村, 栄町, 寺泊町
1323	新潟・佐渡	新潟市, 新発田市, 五泉市, 阿賀野市, 佐渡市, 聖籠町, 加治川村, 紫雲寺町, 中条町, 黒川村, 村松町, 巻町, 阿賀町
1324	村上	村上市, 関川村, 荒川町, 神林村, 朝日村, 山北町, 粟島浦村

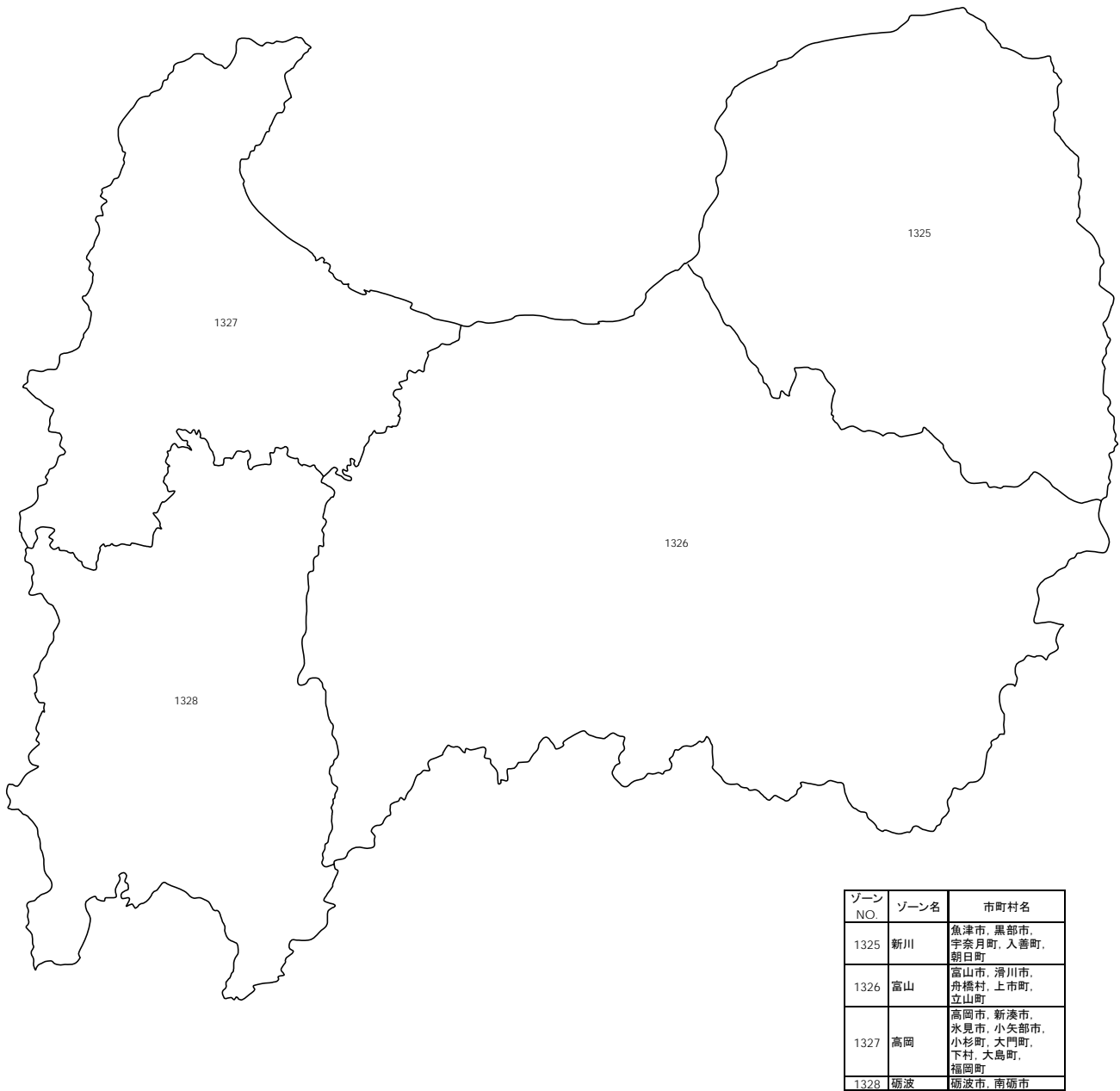


図 富山県ゾーン図



図 岐阜県ゾーン図

ゾーン NO.	ゾーン名	市町村名
1330	高山市6区	
1331	高山市11区	
1332	高山市12区	
1333	高山市14区	
1334	下呂市2区	
1335	下呂市3区	
1336	下呂市4区	
1337	中津川市1区	
1338	中津川市2区	
1339	中津川市3区	
1340	中津川市4区	
1341	中津川市5区	
1342	中津川市6区	
1343	中津川市7区	
1344	中津川市8区	
1345	中津川市12区	
1346	恵那市7区	
1347	飛騨	高山市、飛騨市、白川村
1348	可茂・益田	美濃加茂市、可児市、下呂市、坂祝町、富加町、川辺町、七宗町、八百津町、白川町、東白川村、御嵩町、兼山町
1349	岐阜	岐阜市、関市、美濃市、羽島市、各務原市、山県市、瑞穂市、本巣市、郡上市、岐南町、笠松町、柳津町、北方町
1350	大垣	大垣市、海津市、養老町、上石津町、垂井町、関ヶ原町、神戸町、輪之内町、安八町、墨俣町、損斐川町、大野町、池田町
1351	東濃	多治見市、中津川市、瑞浪市、恵那市、土岐市、笠原町

2. 将来交通量推計

ゾーン NO.	ゾーン名	ゾーン NO.	ゾーン名	ゾーン NO.	ゾーン名	市町村名
1352	磐田郡水窪町	1393	沼津市2区	1434	庵原郡富士川町1区	
1353	静岡市葵区12区	1394	沼津市3区	1435	庵原郡富士川町2区	
1354	静岡市葵区13区	1395	沼津市4区	1436	庵原郡蒲原町	
1355	静岡市清水区8区	1396	沼津市5区	1437	庵原郡由比町	
1356	富士郡芝川町	1397	沼津市6区			
1357	富士宮市1区	1398	沼津市7区	1438	静岡中部	静岡市, 島田市, 焼津市, 藤枝市, 岡部町, 大井川町, 榛原町, 吉田町, 金谷町, 川根町, 中川根町, 本川根町
1358	富士宮市2区	1399	沼津市8区			
1359	富士宮市3区	1400	沼津市9区			
1360	富士宮市4区	1401	沼津市10区			
1361	富士宮市5区	1402	沼津市11区			
1362	富士宮市6区	1403	沼津市12区			
1363	富士宮市7区	1404	沼津市13区			
1364	駿東郡小山町1区	1405	伊東市1区	1439	静岡西部	浜松市, 磐田市, 掛川市, 袋井市, 天竜市, 浜北市, 湖西市, 御前崎市, 菊川市, 相良町, 森町, 春野町, 龍山村, 佐久間町, 舞阪町, 新居町, 雄踏町, 細江町, 引佐町, 三ヶ日町
1365	駿東郡小山町2区	1406	伊東市2区			
1366	御殿場市1区	1407	伊東市3区			
1367	御殿場市2区	1408	伊東市4区			
1368	御殿場市3区	1409	伊東市5区			
1369	御殿場市4区	1410	伊豆の国市1区			
1370	御殿場市5区	1411	伊豆の国市2区			
1371	御殿場市6区	1412	伊豆の国市3区			
1372	裾野市1区	1413	伊豆市1区			
1373	裾野市2区	1414	伊豆市2区			
1374	裾野市3区	1415	伊豆市3区			
1375	三島市1区	1416	伊豆市4区			
1376	三島市2区	1417	駿東郡清水町1区			
1377	三島市3区	1418	駿東郡清水町2区			
1378	三島市4区	1419	駿東郡長泉町			
1379	三島市5区	1420	富士市1区			
1380	田方郡函南町1区	1421	富士市2区			
1381	田方郡函南町2区	1422	富士市3区			
1382	熱海市1区	1423	富士市4区			
1383	熱海市2区	1424	富士市5区			
1384	熱海市3区	1425	富士市6区			
1385	下田市	1426	富士市7区			
1386	賀茂郡東伊豆町	1427	富士市8区			
1387	賀茂郡河津町	1428	富士市9区			
1388	賀茂郡南伊豆町	1429	富士市10区			
1389	賀茂郡松崎町	1430	富士市11区			
1390	賀茂郡西伊豆町1区	1431	富士市12区			
1391	賀茂郡西伊豆町2区	1432	富士市13区			
1392	沼津市1区	1433	富士市14区			

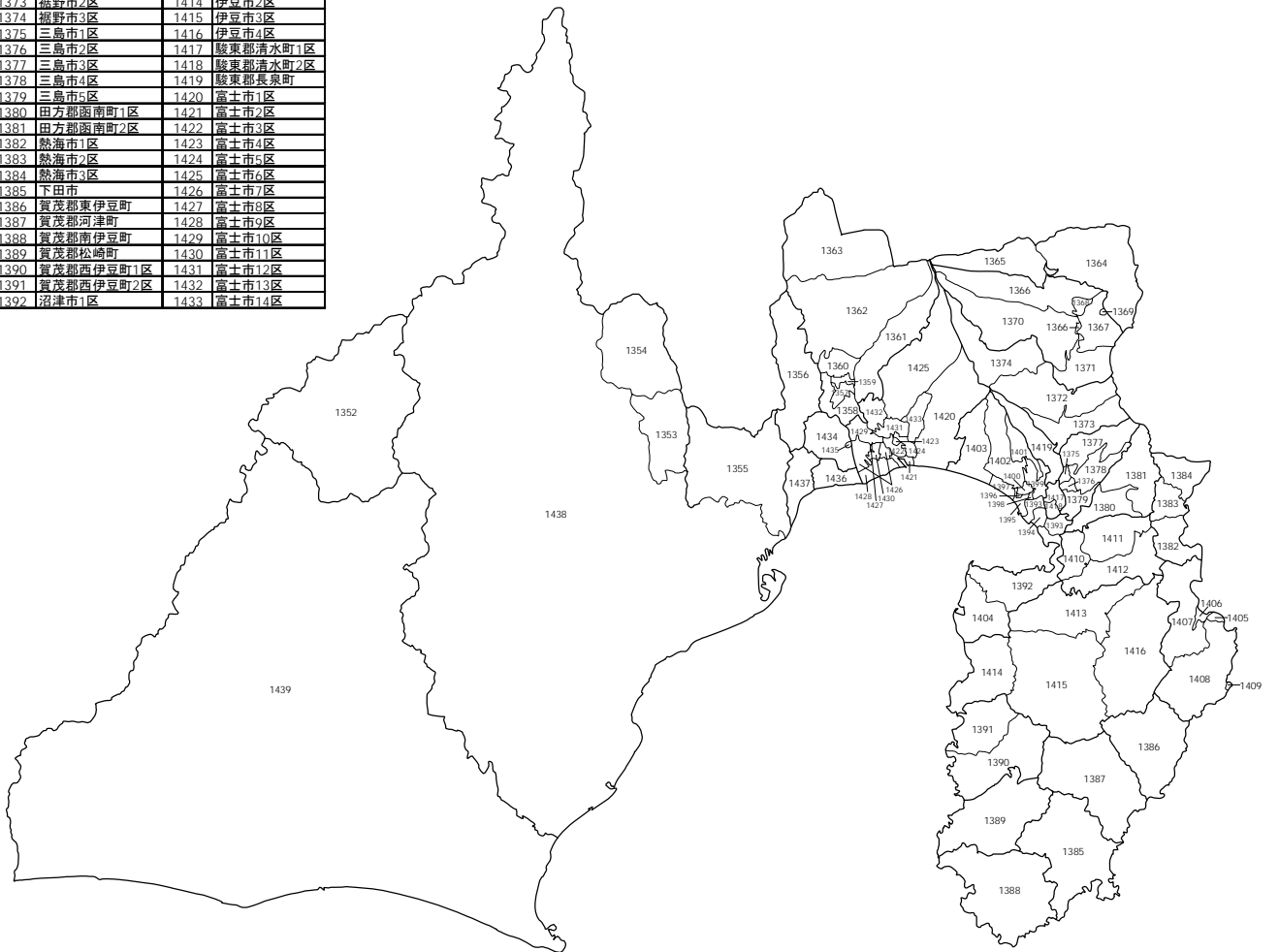


図 静岡県ゾーン図

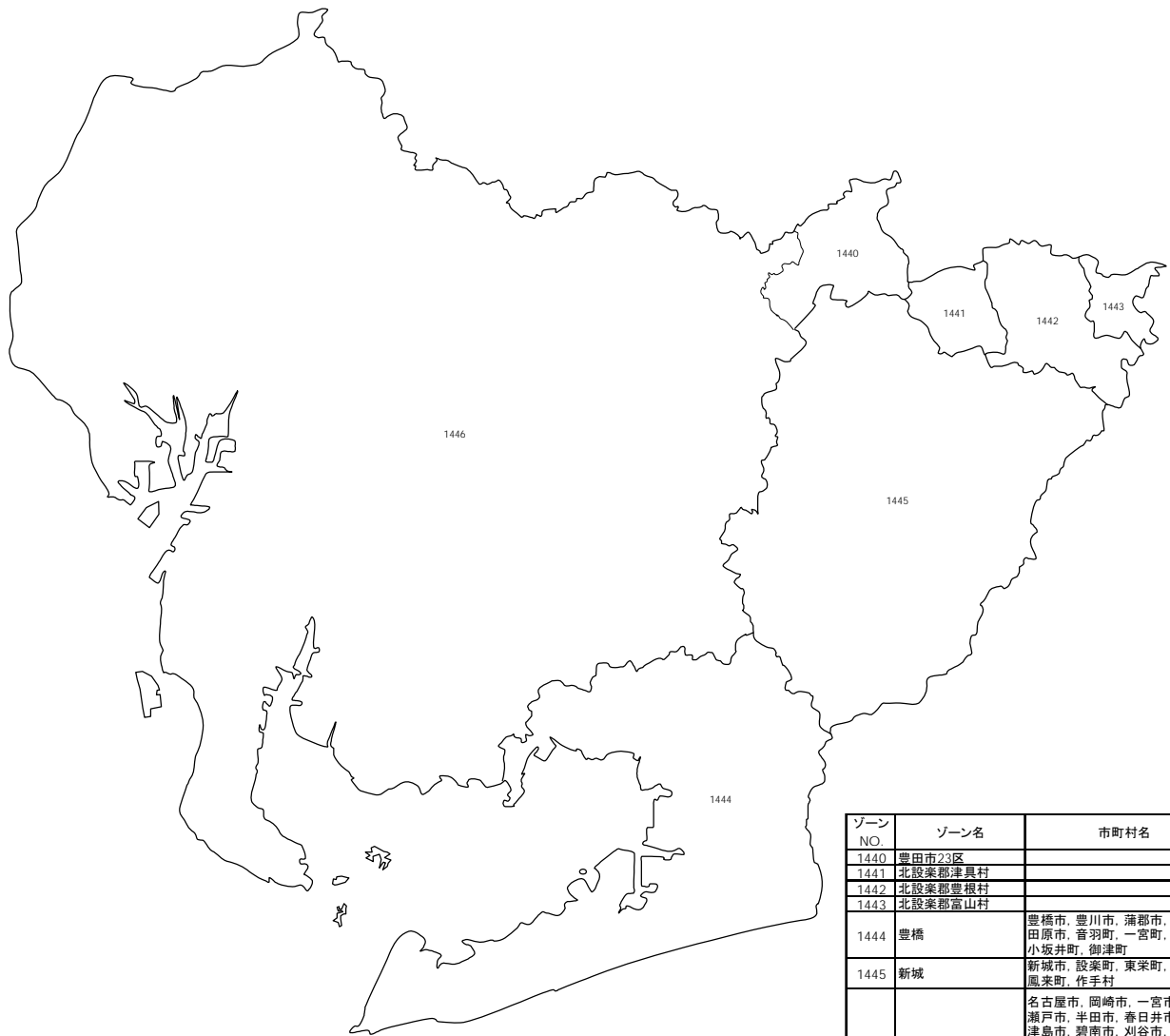


図 愛知県ゾーン図

ゾーン NO.	ゾーン名	市町村名
1440	豊田市23区	
1441	北設楽郡津具村	
1442	北設楽郡豊根村	
1443	北設楽郡富山村	
1444	豊橋	豊橋市, 豊川市, 蒲郡市, 田原市, 音羽町, 一宮町, 小坂井町, 御津町
1445	新城	新城市, 設楽町, 東栄町, 風来町, 作手村
1446	その他	名古屋市, 岡崎市, 一宮市, 瀬戸市, 半田市, 春日井市, 津島市, 碧南市, 刈谷市, 豊田市, 安城市, 西尾市, 犬山市, 常滑市, 江南市, 小牧市, 稲沢市, 東海市, 大府市, 知多市, 知立市, 尾張旭市, 高浜市, 岩倉市, 豊明市, 日進市, 愛西市, 東郷町, 長久手町, 西枇杷島町, 豊山町, 餡瀧町, 西春町, 春日町, 清洲町, 新川町, 大口町, 扶桑町, 七宝町, 美和町, 基目寺町, 大治町, 蟹江町, 十四山村, 飛鳥村, 弥富町, 阿久比町, 東浦町, 南知多町, 美浜町, 武豊町, 一色町, 吉良町, 桶豆町, 幸田町, 額田町, 三好町, 渥美町



図 その他域外ゾーン図

2. 将来交通量推計

表 ゾーンコード表 (その1)

都道府県	地方生活圏	集約市区町村	ゾーン名	平成17年	町、丁目、字名
08 茨城県	01 水戸・日立	01 高萩	821401 高萩市1区	1	赤浜、秋山、安良川、有明町1～3丁目、石滝、春日町1～3丁目、島名、下手綱、高戸、高萩、高浜町1～3丁目、東本町1～4丁目、肥前町1～2丁目、本町1～4丁目、大和町1～4丁目
			821402 高萩市2区	2	大能、上君田、上手綱、下君田、中戸川、福平、望海、横川、若栗
			821501 北茨城市1区	3	中郷町上桜井、中郷町下桜井、中郷町足洗、中郷町小野矢指、中郷町夕貝ヶ丘1～10丁目、中郷町栗野、中郷町松井、中郷町石岡、磯原町内野、磯原町大塚、磯原町木皿、磯原町上相田、磯原町豊田、磯原町磯原、磯原町本町1～4丁目、華川町白場、華川町中妻、華川町下相田、華川町車、華川町下小津田、華川町上小津田、華川町小豆畑、華川町花園、関南町神岡上、関南町神岡下、関南町里根川、大津町北町、関本町小川、関本町才丸、関本町富士ヶ丘、関本町八反、関本町関本上、関本町福田
			821502 北茨城市2区	4	関南町関本下、関南町仁井田、大津町、大津町北町、大津町字五浦、平潟町、関本町関本中
			821503 北茨城市3区	5	中郷町日棚
			820201 日立市1区	6	久慈町2～3丁目、久慈町5～7丁目、久慈町、大みか町1～7丁目、水木町1～2丁目、森山町1～5丁目
			820202 日立市2区	7	東大沼町1～4丁目、東金沢町1～5丁目、河原子町1～4丁目、東多賀町1～5丁目、国分町1～3丁目
			820203 日立市3区	8	久慈町1丁目、久慈町4丁目、みなと町、留町
			820204 日立市4区	9	神峰町1丁目、若葉町1～3丁目、鹿島町1～3丁目、弁天町1丁目
			820205 日立市5区	10	幸町3丁目、鮎川町1～6丁目、東成沢町1～3丁目、中成沢町1～4丁目、会瀬町1～4丁目、相賀町、弁天町2～3丁目、鹿島2～3丁目、若葉2～3丁目、神峰町2～4丁目、東町1～4丁目、本宮町1～5丁目、東滑川町1～3丁目
		820206 日立市6区	11	平和町1～2丁目、幸町1～2丁目、旭町1～3丁目	
		820207 日立市7区	12	清川町	
		820208 日立市8区	13	助川町1～5丁目、助川町、宮田町、宮田町1～5丁目、城南町1～5丁目、高鈴町1～5丁目、白銀町1～3丁目、入四間町、中深萩町、下深萩町、東河内町	
		820209 日立市9区	14	清川町1～3丁目、清川本町1～5丁目、田尻町1～3丁目、かみあい町1～3丁目、小木津町、小木津町1～5丁目、相田町1～3丁目、日高町1～5丁目、川尻町、川尻町1～7丁目、折笠町、砂沢町	
		820210 日立市10区	15	成沢町、西成沢町1～4丁目、多賀町1～5丁目、桜川町1～4丁目、末広町1～5丁目、大久保町1～5丁目、大久保町、千石町1～4丁目、諏訪町1～6丁目、諏訪町、中丸町1～2丁目	
		820211 日立市11区	16	金沢町1～7丁目、金沢町、大沼町1～4丁目、大沼町、森山町、水木町、中丸1～2丁目、鳩山町1～2丁目、台原町1～3丁目、みかの原町1～2丁目、久慈町、石名坂町、石名坂町1～2丁目、南高野町1～3丁目、茂宮町、大和田町、大和田町1丁目、神田町、下土木内町	
		820212 日立市12区	17	十王町伊師、十王町伊師本郷、十王町黒坂、十王町城の丘1～5丁目、十王町高原、十王町友部、十王町友部東1～4丁目、十王町山部	
		03 太田・大子	821201 常陸太田市1区	18	新宿町、栗原町、磯部町、稲木町、内田町、内堀町、大森町、岡田町、小沢町、落合町、小目町、壱壱町、金井町、上大門町、上河合町、上土木内町、亀作町、木崎一町、木崎二町、寿町、栄町、里野宮町、沢目町、三才町、島町、下大門町、下河合町、常福地町、白羽町、瑞龍町、高貴町、田渡町、茅根町、天神林町、中城町、西一町、西二町、西三町、西河内上町、西河内中町、西河内下町、西宮町、長谷町、幡町、塙町、馬場町、春友町、東一町、東二町、東三町、藤田町、増井町、町屋町、真弓町、宮本町、谷河原町、山下町
			821202 常陸太田市2区	19	赤土町、芦間町、新地町、岩手町、大方町、大里町、大平町、小島町、上利員町、上宮河内町、粟谷町、久米町、下利員町、下宮河内町、千寿町、高柿町、竹合町、玉造町、中利員町、中野町、花房町、松栄
			821203 常陸太田市3区	20	上高倉町、河内西町、国安町、天下野町、下高倉町、棚谷町、東連地町、中染町、西染町、東染町、町田町、松平町、和久町、和田町
			821204 常陸太田市4区	21	大菅町、大中町、折橋町、上深萩町、小菅町、小妻町、小中町、里川町、徳田町
			822501 常陸大宮市1区	22	工業団地、小野、三美
			822502 常陸大宮市2区	23	石沢、泉、岩崎、姥賀町、宇留野、小倉、小場、上岩瀬、上大賀、上町、上村田、北町、小祝、栄町、塩原、下岩瀬、下町、下村田、鷹巣、高渡町、田子内町、辰ノ口、照田、東野、富岡、中富岡、根本、野中町、八田、東富岡、南町、拙ヶ台町、若林、宮の郷
			822503 常陸大宮市3区	24	長田、小貫、北塩子、北富田、久隆、照田、照山、長沢、西塩子、西野内、野上、舟生、盛金、諸沢、山方、家と楽
			822504 常陸大宮市4区	25	小田野、上櫓沢、下櫓沢、高部、鷺子、水之沢
			822505 常陸大宮市5区	26	入本郷、大岩、小瀬沢、小玉、上小瀬、国長、小舟、下小瀬、千田、那賀、松之草、油河内、吉丸
			822506 常陸大宮市6区	27	秋田、門井、金井、上伊勢畑、下伊勢畑、中居、長倉、野口、野口平、野田、楢山
		836401 久慈郡大子町1区	28	上野宮、中郷、北吉沢、左貫、上郷、町付、高田、横野地、初原、冥賀、浅川、芦野倉、田野沢、塙、上金沢、下金沢、山田、上岡、下野宮、外大野、大生瀬、内大野、高柴、小生瀬、矢田、池田、久野瀬、北田気、大子、南田気、下津原、大沢、栃原、相川、磯原、西金、盛金、北富田、川山、横野地	
		836402 久慈郡大子町2区	29	袋田	
		04 城里	831001 東茨城郡城里町1区	30	石塚、磯野、小坂、勝見沢、上青山、上泉、上入野、上古内、下青山、下古内、那珂西、春園、増井
			831002 東茨城郡城里町2区	31	赤沢、栗、阿波山、岩船、上環、上阿野沢、北方、下環、下阿野沢、錫高野、高久、高根、高根台、孫根
			831003 東茨城郡城里町3区	32	大網、小勝、上赤沢、真端、塩子、下赤沢、徳蔵
		05 笠間	821600 笠間市	33	
			832100 西茨城郡友部町	34	
			832200 西茨城郡岩間町	35	
		06 ひたちなか	822101 ひたちなか市1区	36	表町、春日町、勝田泉町、共栄町、神名町、勝田中央、元町
			822102 ひたちなか市2区	37	勝倉、堀口、武田、勝田中原町、勝田本町、大平1～4丁目
			822103 ひたちなか市3区	38	東石川、はしかべ1～2丁目、東大島1～4丁目、外野1～2丁目、堂端1～2丁目、西大島1～3丁目
			822104 ひたちなか市4区	39	長堀1～3丁目、青葉町、大成町、石川町
			822105 ひたちなか市5区	40	市毛、枝川、津田、後台
			822106 ひたちなか市6区	41	田彦、稲田、佐和、高場、高野、足崎
			822107 ひたちなか市7区	42	中根、金上、三反田、後野1～2丁目、長砂、馬渡、松戸町1～3丁目、上野2丁目、小砂町1～2丁目、笹野町1～3丁目、長堀町1～3丁目
			822108 ひたちなか市8区	43	新光町、阿字ヶ浦町
			822109 ひたちなか市9区	44	磯崎町、平磯町、平磯遠原町、殿山町、牛久保1～2丁目、海門町1～2丁目、八幡町、山ノ上町、幸町、栄町1～2丁目、関戸、美田多町、柳が丘、柳沢、部田野、獅子前、相金町、新堤、十三奉行、西十三奉行、烏ヶ台、沢メキ、道メキ、赤坂、和尚塚、浅井内、雨沢谷津、北神敷台、国神前、小谷金、四十発句、釈迦町、館山、田中後、田宮原、鶴代、洞下町、殿山町1～2丁目、西赤坂、東本町、富士ノ上、富士ノ下、船建、堀川、前浜、廻り目、湊泉町、湊中央1～2丁目、湊中原、湊本町、南神敷台、峰後、猪谷津、山崎、和田町1～3丁目
			830900 東茨城郡大洗町	45	
		834101 那珂郡東海村1区	46	石神内宿、石神外宿、龜下、白方、竹瓦、豊岡	
		834102 那珂郡東海村2区	47	須和間、照沼、舟石川、船場、村松、村松北1～2丁目	
		822601 那珂市1区	48	飯田、大内、鹿島、門部、上河内、上国井、北酒出、鴻巣、後台、下江戸、菅谷、杉、田崎、津田、堤、戸、戸崎、豊嶺、西木倉、額田北郷、額田東郷、額田南郷、東木倉、福田、南酒出、向山、本米崎、横堀	
		822602 那珂市2区	49	瓜連、古徳、静、下大賀、中里、平野	
		820101 水戸市1区	50	南町1～3丁目、大町1～3丁目、三の丸1～2丁目、宮町2～3丁目、梅香1～2丁目、下梅香、北見町	
		820102 水戸市2区	51	栄町1～2丁目、新荘1丁目、大工町1～3丁目、泉町1～3丁目、末広町1～3丁目、上水戸3丁目	
		820103 水戸市3区	52	備前町、天王町、五軒町1～3丁目、金町1～3丁目、根本1～4丁目、常盤町1～2丁目、元山町1～2丁目、緑町1～3丁目、新荘2～3丁目、八幡町、上水戸1～2、4丁目、袴塚1～3丁目、愛宕町、文京町1～2丁目、西原1～3丁目、東原1～3丁目、自由が丘、曙町	
		820104 水戸市4区	53	本町1～3丁目、柳町1～2丁目、東台1丁目	
		820105 水戸市5区	54	宮町1丁目、三の丸3丁目、城東1～5丁目、若宮町、若宮町、浜田1～2丁目、浜田町、瓦谷、紺屋町、東桜川、東台2丁目、櫛町1～3丁目、白梅3～4丁目、藤納町、宮内町、朝日町、元台町、吉田	
		820106 水戸市6区	55	吉沼町、西大野、東大野、環大野、中大野、洪井町、谷田町、酒門町、元石川町、けやき台1～3丁目	
		820107 水戸市7区	56	桜川1～2丁目、中央1～2丁目、城南1～3丁目、白梅1～2丁目、常盤町、元吉田町	
		820108 水戸市8区	57	住吉町、米沢町、吉沢町、東野町、平須町、小吹町、壺場町	
		820109 水戸市9区	58	千波町	

表 ゾーンコード表 (その2)

都道府県	地方生活圏	集約市区町村	ゾーン名	平成17年	町、丁目、字名
08 茨城県	01 水戸・日立	07 水戸	820110 水戸市10区	59	笠原町
			820111 水戸市11区	60	見和1~3丁目、見川1~5丁目、見川町、河和田町、飯島町
			820112 水戸市12区	61	新原1~2丁目、石川1~4丁目、石川町、双葉台1~5丁目、開江町、田野町、全隈町、加倉井町、木葉下町、中丸町、松ヶ丘1~2丁目、東赤塚、赤塚1~2丁目、姫子1~2丁目、河和田1~3丁目、大塚町、金谷町
			820113 水戸市13区	62	ちとせ1~2丁目、渡里町、飯富町、岩根町、藤井町、成沢町、堀町、藤が原1~3丁目、文京1~2丁目、松本町
			822114 水戸市14区	63	水府町、中河内町、柳河町、上河内町、田谷町、下国井町、上国井町、根本町
			822115 水戸市15区	64	川又町、栗崎町、小泉町、塩崎町、島田、下入野、下大野、東前町、東前2~3丁目、森戸、六反田、秋成町、大串町、大場町、平戸町、百合が丘町
			822116 水戸市16区	65	谷津町
			822117 水戸市17区	66	青柳町
			822118 水戸市18区	67	赤尾関町、有賀町、牛伏町、内原町、大足町、小原町、黒磯町、鯉淵町、小林町、五平町、下野町、杉崎町、高田町、田島町、筑地町、中原町、三野輪町、三湯町
			08 茨城	830201 東茨城郡茨城町1区	68
	830202 東茨城郡茨城町2区	69			長岡、谷田部、南島田、神谷、小堤、駒場、神宿、海老沢、城之内、宮ヶ崎、網掛、上石崎、中石崎、下石崎、若宮、桜の郷
	02 土浦	01 美野里	830300 東茨城郡小川町	70	
			830400 東茨城郡美野里町	71	
		02 石岡	820501 石岡市1区	72	荒金、泉町、鹿の子1~4丁目、柏原、柏原町、北府中1~3丁目、国府1~7丁目、正上内、杉の井、杉並1~4丁目、染谷、総社1~2丁目、並木、府中1~5丁目、村上、谷向町、若松1~3丁目、若宮1~4丁目、池の台、大砂、碁石沢、栄松、根当、半ノ木
			820502 石岡市2区	73	石岡、大谷津、貝地1~2丁目、田島1~2丁目、東光台3丁目、行里川、茨城1~3丁目、東石岡1~5丁目、東府中、南台1~4丁目
			820503 石岡市3区	74	旭台1~3丁目、石川、井関、北根本、小井戸、高浜、東光台1~2丁目、東光台4~5丁目、中津川、八軒台、東大橋、東田中、三村
			846200 新治郡玉里村	75	
			846300 新治郡八郷町	76	
			823001 かすみがうら市1区	77	有河、安食、岩坪、牛渡、大和田、男神、柏崎、上大堤、上軽部、加茂、坂、穴倉、志戸崎、下大堤、下軽部、田伏、戸崎、中台、西成井、深谷、三ツ木、南根本
			823002 かすみがうら市2区	78	上稲吉
			823003 かすみがうら市3区	79	雪入、上佐谷、山本、下佐谷、中佐谷、下稲吉、上土田、飯田、下土田、新治、東野寺、西野寺、市川、下志筑、中志筑、上志筑、栗田、高倉、五反田、横堀、大峰、福吉1~5丁目、福吉東1~6丁目、福吉南1~3丁目
	03 土浦	820301 土浦市1区	80	港町1~3丁目、川口1~2丁目、桜町1~4丁目、大和町、東崎町、有明町	
		820302 土浦市2区	81	田中1~3丁目、田中町、虫掛、常名、殿屋、都和1~3丁目、並木1~5丁目、東並木町、小山崎、木田、木田余1~5丁目、木田余東台1~5丁目、若松町、東若松町、真鍋、板谷1~7丁目、真鍋新町、東真鍋町、西真鍋町、真鍋1~6丁目、立田町、湖北1~2丁目、文京町、城北町、生田町、大町、千束町、大手町、中央1~2丁目、笠師町、中都町1~4丁目、中真、西並木町、東都和	
		820303 土浦市3区	82	今泉、粟野町、小山崎	
		820304 土浦市4区	83	神立町、中神立町、神立中央1~5丁目、神立東1~2丁目、菅谷町、白鳥町、白鳥新町、田村町、沖宿町、手野町、おおつ野1~8丁目	
		820305 土浦市5区	84	蓮河原町、蓮河原新町、小松1~3丁目、千鳥ヶ丘町、小松ヶ丘町、大岩田、霞ヶ岡町、桜ヶ丘町、小岩田東1~2丁目、小岩田西1~2丁目、富士崎1~2丁目、国分町、下高津1~4丁目、中高津、上高津町、永国、永国台、小岩田、天川1~2丁目、上高津新、穴塚、矢作、飯田、佐野子、粕木、滝田1~2丁目	
		820306 土浦市6区	85	中村西根、西根西1丁目、卸町1~2丁目、中村南1~6丁目、西根南1~3丁目、荒川沖町、北荒川沖町、荒川沖西1~2丁目、荒川沖東1~3丁目、荒川沖、中荒川沖町、乙戸南1~3丁目、荒川本郷、沖新田、乙戸、中	
		820307 土浦市7区	86	右萩、右萩町1~5区、鳥山1~5丁目、摩利山新田	
		820308 土浦市8区	87	東中貫町、北神立町	
		844301 稲敷郡阿見町1区	88	荒川沖、荒川本郷、実穀、上長、小池、福田、吉原、大形、飯倉、掛馬、島津、うずら野1~4丁目、住吉1	
		844302 稲敷郡阿見町2区	89	中央1~8丁目、阿見、青宿、廻戸、大室、曙、若栗、鈴木、君島、石川、塚、上桑、追原、竹架、岡崎1~3丁目、香澄の里、南平台1~3丁目、星の里	
	846500 新治郡新治村	90			
	04 つくば	822001 つくば市1区	91	大曾根、鹿島台、要、佐、玉取、蓮沼、花畑1~3丁目、若森	
		822002 つくば市2区	92	大砂、大穂、長高野、北原、五人堂、篠崎、立原、西高野、西沢、前野、南原、吉沼、上沢、筑穂	
		822003 つくば市3区	93	旭、今鹿島、上郷、上里、高野、木俣、酒丸、田倉、土田、手子生、遠東、東光台1~5丁目、中東原新田、沼崎、野崎、百家、緑ヶ原1~4丁目、豊里の杜1~2丁目	
		822004 つくば市4区	94	北郷、西原、西平塚、東平塚、下平塚、面野井、高田、鬼ヶ窪、上河原崎、下河原崎、中別府、下別府、高須賀、高良田、鍋沼新田、真瀬、富士見丘団地、鳥名、大白碓、小白碓、平、柳橋、山中、西大橋、西岡、島、谷田部、瑞穂団地、上萱丸、下萱丸、中野、花鳥新田、西栗山、片田、飯田、古館、根崎、境松、境田、緑ヶ丘、東丸山、羽成、葛城根崎、劫間、原、水堀、御幸が丘	
		822005 つくば市5区	95	栗原、天王台1~3丁目、上野、柴崎、天久保1~4丁目、上境、中根、金田、栄、松栄、横町、松塚、大、吾妻1~4丁目、花室、妻木、東岡、古米、岡村新田	
		822006 つくば市6区	96	竹園1~3丁目、梅園1~2丁目、並木1~4丁目、大角豆、千現1~2丁目、上広岡、倉掛、上ノ室、吉瀬、下広岡、桜1~3丁目	
		822007 つくば市7区	97	上菅間、中菅間、洞下、高野原新田、磯部、池田、明石、田中、下大島、北太田、君島、山木	
		822008 つくば市8区	98	春日1~4丁目、新井、東新井、小野崎、二の宮1~4丁目、松野木、上原、小野川、館野、東2丁目、稲荷前、赤塚、下原、梶内、新牧田、稲岡、北中島、市之台、茗溪学園寮、西大沼、中内、松代1~5丁目、手代木、上横場、今泉、観音台1~2丁目、榎戸、北中妻、南中妻、下横場、高野1~3丁目、西大橋、長峰、八幡台	
		822009 つくば市9区	99	筑波、上大島、国松、沼田、臼井、神郡、漆所、大貫、杉木、小沢、北条、小泉、泉、平沢、山口、小和田、小田、大形、水守、作谷、寺具、安食、大わし、藤本、田水山、和台	
		822010 つくば市10区	100	あしひ野、天室善、池向、稲荷原、梅ヶ丘、大井、上岩崎、荻崎、九万坪、小荻、駒込、小山、桜が丘、下岩崎、自由ヶ丘、城山、菅間、高崎、高見原1~5丁目、中山、西大井、泊崎、植の富、富士見台、房内、宝陽台、細見、牧園、明神、森の里、六斗、若栗、若葉	
	05 海道	8221101 水海道市1区	101	東町、伊左衛門新田町、大生郷町、大生郷新田町、大輪町、沖新田町、川崎町、五郎兵衛新田町、笹塚新田町、十花町、上蛇町、中妻町、中山町、花鳥町、羽生町、福二町、三坂町、三坂新田町、横菅根新田	
		8221102 水海道市2区	102	相野谷町、新井木町、内守谷町、大崎町、大塚戸町、亀岡町、川又町、高野町、小山戸町、栄町、坂手町、菅生町、諏訪町、宝町、平町、長助町、天満町、豊岡町、橋本町、兵町、本町、箕輪町、元町、森下	
		848200 筑波郡伊奈町	103		
		848300 筑波郡谷和原村	104		
		822401 守谷市1区	105	板戸井、大木、大山新田、久保ヶ丘1~4丁目、御所ヶ丘1~5丁目、立沢、松並、松前台1~7丁目、緑1、2丁目、守谷甲、薬師台1~7丁目、百合ヶ丘1~3丁目、ひがし野1~3丁目	
	822402 守谷市2区	106	赤法花、大柏、乙子、けやき台1~4丁目、高野、小山、鈴塚、同地、野木崎、本町、松ヶ丘1~7丁目、みずき野1~8丁目、美園1~5丁目		
	06 取手	821701 取手市1区	107	市之代、稲、貝塚、上高井、米ノ井、駒場1~4丁目、下高井、新取手1~5丁目、寺田、戸頭1~9丁目、戸頭、中原町、西1~2丁目、野々井、本郷1~5丁目	
		821702 取手市2区	108	青柳1丁目、青柳、井野1~3丁目、井野、井野台1~5丁目、井野団地、小堀、小文間、桑原、新町1~6丁目、台宿、台宿1~2丁目、長兵衛新田、中央町、取手、取手1~3丁目、白山1~8丁目、東1~6丁目、吉田	
		821703 取手市3区	109	大留、大曲、岡、押切、神住、片町、上萱場、萱場、神浦、桐木、毛有、小浮気、光風台1~3丁目、桜が丘、山王、洪沼、清水、下萱場、新川、高須、中内、中田、配松、浜田、平野、藤代、双葉1~3丁目、宮和田、谷中、和田	

表 ゾーンコード表 (その3)

都道府県	地方生活圏	集約市区町村	ゾーン名	平成17年	町、丁目、字名		
08 茨城県	02 土浦	07 龍ヶ崎	820801 龍ヶ崎市1区	110	長山1~8丁目、若柴町、松葉1~6丁目、庄兵衛新田町、佐貫町、佐貫1~4丁目、榊町、小柴1~5丁目、中根台1~5丁目、平台1~5丁目、馴染町、南中島町、奈戸岡町、馴染町、出し山町、野原町、緑町、愛戸町、稲荷新田町、川崎町、古城、小通幸谷町、新町、田町、寺後、奈戸岡、根町、平畑、横町		
			820802 龍ヶ崎市2区	111	川原代町、高須町、長沖町、北方町、豊田町、羽黒町、南が丘1~6丁目、姫宮町、大徳町、宮瀬町、須藤堀町、長沖新田町、佐沼町、入地町、大留町、門倉新田町、上大徳新町、上町、川余郷、米町、下町、直瀬、砂町、高砂		
			820803 龍ヶ崎市3区	112	貝原塚町、久保台1~4丁目、別所町、羽原町、泉町、藤ヶ丘1~7丁目、中里1~3丁目、松ヶ丘1~4丁目、城ノ内1~5丁目、八代町、白羽1~4丁目、大塚町、向陽台1~5丁目、板橋町、半田町、高作町、塗戸町、長峰町、薄倉町		
			821901 牛久市1区	113	牛久町、柏田町、刈谷町1~5丁目、神谷1~6丁目、栄町1~6丁目、さくら台1~4丁目、城中町、庄兵衛新田町、新地町、田宮町、田宮2~3丁目、中央1~5丁目、遠山町、南1~7丁目		
			821902 牛久市2区	114	井ノ岡町、小坂町、岡見町、奥原町、女化町、桂町、上太田町、上柏田1~4丁目、久野町、結束町、猪子町、島田町、下根町、正直町、中根町、東大和田町、東端穴町、福田町、ひたち野東1~5丁目、ひたち野西1~4丁目		
			856400 北相馬郡利根町	115			
			08 福敷	822901 福敷市1区	116	稲波、大塚、江戸崎(乙、甲)、蒲ヶ山、上君山、桑山、小羽賀、駒塚、佐倉、椎塚、信太古渡、下君山、月出里、高田、時崎、沼田、羽賀、鳩崎、松山、南ヶ丘、村田	
				822902 福敷市2区	117	伊崎、伊佐津、成渡、太田、小野、上根本、柴崎、下太田、下根本、角崎、寺内、中山、羽賀浦、堀川、狸穴、南太田	
				822903 福敷市3区	118	阿波、甘田、飯出、浮島、岡飯出、柏木、柏木古渡、上馬渡、四箇、下馬渡、神宮寺、須賀津、羽生、古渡、渡之内、三次、南山来	
				822904 福敷市4区	119	阿波崎、飯島、伊佐部、市崎、大島、押砂、釜井、上須田、上之島、結佐、神崎本宿、幸田、石納、境島、佐原組新田、佐原下手、清水、下須田、新橋、清久島、手賀組新田、中島、西代、橋向、八千国、東大沼、福田、曲淵、町田、三島、光葉、本新、八筋川、余津谷、四ツ谷、六角、脇川	
		844200 福敷郡美浦村		120			
		844700 福敷郡河内町		121			
		03 下館・古河		01 筑西	822701 筑西市1区	122	奥田、下高田、羽方、藤田、落合、八田、折本、国府田、上中山、野、大開、高島、川澄、小林、横島、市野辺、直井、金丸、甲、乙、丙、菅谷、稲野辺、岡岸、樋口、みどり町1~2丁目
					822702 筑西市2区	123	口戸、柴山、子思橋、森森島、西山田、五所宮、小塚、築瀬、石塔、林、泉、大谷、下江連、榊ヶ島、灰塚、山崎、上平塚、下平塚、谷中、栗島、石原田、西大島、西谷島、笹塚、外塚、神分、飯島、伊藤美、伊佐山、小川
					822703 筑西市3区	124	一本松、西方、玉戸、布川、幸町1~3丁目、野殿、下野殿、下川島、女方、成田、下岡崎、下中山、島、茂田、二本成、榎生1丁目、西榎生、東榎生、蕨、深見、大塚、徳持、川連、野田、上川中子、西石田、嘉家佐和、飯田、旭ヶ丘、塚原、成田、蕨
					822704 筑西市4区	125	板橋、稲荷、犬塚、井上、上野、江、梶内、木戸、黒子、関館、関本(肥土、上、上中、下、中、分中)、辻、中村新田、西保末、花田、花橋、藤ヶ谷、船玉、舟生
			822705 筑西市5区		126	赤浜、新井新田、有田、海老江、海老ヶ島、大林、押尾、上西郷谷、倉持、鷺島、山王堂、下川中子、高津、竹垣、田宿、築地、寺上野、中上野、中根、鍋山、成井、猫島、東石田、東保末、宮内、松原、宮後、宮山、向上野、村田、谷原、吉田	
			822706 筑西市6区		127	井出鏡沢、大島、小栗、門井、上星谷、久地家、桑山、三郷、清水、下郷谷、下星谷、知行、新治、蓮沼、古部、細田、向川澄、谷永島、柳、八幡、横塚、蓮田	
			820701 結城市1区		128	大谷瀬、川木谷1~2丁目、五助、富士見町3~4丁目、みどり町1~2丁目	
			820702 結城市2区		129	松木合、本田、大谷瀬、宮の下、逆井、上の宮、富士見町、みどり町、五助、観音町、結城、大橋町、小田林、上成、大木、鹿窪、上山川、久保田、小森、新堤仲通り、田間、中、林、矢畑、若宮	
			820703 結城市3区		130	今宿、江川新宿、粕礼、山王、七五三場、新宿新田、善右衛門新田、芳賀崎、浜野辺、東茂呂、北南茂呂、水海道、山川新宿、江川大町、武井、古宿新田	
			832400 西茨城郡岩瀬町		131		
			850300 真壁郡真壁町	132			
			850400 真壁郡大和村	133			
			02 下妻	821001 下妻市1区	134	赤須、石の宮、江、大木、大串、小野子町1~2丁目、大木新田、数須、北大宝、桐ヶ瀬、黒駒、坂井、坂本新田、砂沼新田、下宮、尻手、柴、洪井、下木戸、下田、神明、下妻、大宝、高道祖、筑波島、中郷、長塚、半谷、比毛、平方、平川戸、平沼、福田、本宿町1~2丁目、前河原、南原、本城町1~3丁目、横根、若柳、関本下、田町1~2丁目、堀籠	
				821002 下妻市2区	135	今泉、小島、加養、中居指、新堀、二本紀、肘谷、樋橋、袋畑、古沢、柳原、谷田部、山尻	
				852100 結城郡八千代町	136		
				852200 結城郡千代川村	137		
				852300 結城郡石下町	138		
				03 古河	820401 古河市1区	139	旭町1~2丁目、大手町、北町、古河、桜町、幸町、静町、下山町、中央町1~3丁目、西町、錦町、長谷町、原町、長谷、東1~4丁目、東本町1~4丁目、平和町、本町1~4丁目、牧野地、松並1~2丁目、三杉町1~2丁目、緑町、南町、宮前町、横山町1~3丁目、雷電町、常盤町
					820402 古河市2区	140	新久田、大山、伊やき平1~2丁目、鴻巣、駒ヶ崎、坂間、三和、立崎、茶屋新田、鳥塚、中田、中田新田、原
					854101 猿島郡総和町1区	141	小場、丘里
					854102 猿島郡総和町2区	142	葛生、久能、北利根、高野、水海
					854103 猿島郡総和町3区	143	女沼、釈迦、磯部、砂井新田、上砂井、駒羽根、前林、上辺見、下辺見、大堤、柳橋、下大野、関戸、東牛谷、西牛谷、上大野、稲宮、小堤
			854200 猿島郡五霞町		144		
			854300 猿島郡三和町		145		
			854600 猿島郡境町		146		
			04 坂東		822801 坂東市1区	147	大馬新田、神田山新田、上出島、借宿、勘助新田、幸田、幸田新田、駒庭、幸神平、庄右衛門新田、寺久、富田、猫美新田、半谷、平八新田、辺田、馬立、弓田、岩井、大口、大口新田
					822802 坂東市2区	148	大谷口、小山、神田山、木間ヶ瀬、桐木、鶴戸、小泉、古布内、下出島、中里、長須、長谷、猫美、法師戸、筵打、矢作、大崎、みむら
				822803 坂東市3区	149	内野山、生子、生子新田、春掛、栗山新田、逆井、左平太新田、菅谷、孫兵工新田、山	
			04 鹿島	01 鉾田	840100 鹿島郡旭村	150	
					840200 鹿島郡鉾田町	151	
		840300 鹿島郡大洋村			152		
		02 麻生		842100 行方郡麻生町	153		
				842400 行方郡北浦町	154		
				842500 行方郡玉造町	155		
		03 鹿島		822201 鹿嶋市1区	156	青塚、荒井、和、荒野、小山、志崎、大小志崎、武井、武井釜、棚木原、津賀、角折、中、奈良毛、浜津賀、林、棚木	
				822202 鹿嶋市2区	157	田野辺、沼尾、田谷、須賀、猿田、山之上、城山1~2、4丁目、神向寺、爪木、宮下1~3丁目、清水	
				822203 鹿嶋市3区	158	明石、宮中、小宮作、下津、港ヶ丘、大船津、神野1~4丁目、佐田、鉢形、鉢形台1~3丁目、木滝、鵜川、谷原、下塙、根三田、平井、粟生、国末、泉川、光、旭ヶ丘1~2丁目、新浜、高天原1~2丁目、長橋、宮津台	
				822301 潮来市1区	159	牛堀、上戸、清水、島須、永山、堀ノ内、茂木	
			822302 潮来市2区	160	あやめ、潮来、大生、大賀、大洲、大塚野、釜谷、築地、辻、延方、日の出、前川、水原、宮前		
		04 神栖	840601 鹿島郡神栖町1区	161	居切、神栖1~4丁目、北浜、知手中央1~10丁目、東和町、平泉、平泉外十二入会、光、東深芝、深芝、深芝南1~3丁目、南浜、横瀬		
			840602 鹿島郡神栖町2区	162	息栖、石神、大野原1~8丁目、大野原中央、奥野谷、賀、木崎、知手、芝崎、下樺木、高浜、田畑、筒井、日川、萩原、溝口、鵜川、掘割1~3丁目		
			840700 鹿島郡波崎町	163			

表 ゾーンコード表 (その4)

都道府県	地方生活圏	集約市区町村	ゾーン名	平成17年	町、丁目、字名	
09 栃木県	01 宇都宮	01 矢坂	921101 矢坂市1区	164	泉、上伊佐野、上太田、塩田、下伊佐野、下太田、立足、田野原、長井、東泉、平野、山田、東町、安沢、荒井、扇町2丁目、鹿島町、上町、片俣、川崎反町、木幡、倉掛、幸岡、沢、末広町、高塩、館ノ川、土屋、豊田、富田、中、成田、針生、早川町、本町、矢坂	
			921102 矢坂市2区	165	石関、大槻、乙畑、片岡、越畑、境林、玉田、山苗代、こぶし台	
			921103 矢坂市3区	166	扇町1丁目	
			938400 塩谷郡塩谷町	167		
			921401 さくら市1区	168	氏家、馬場、氏家新田、富野岡、大中、桜野、向河原、押上、蒲須坂、草川、長久保、卯の里1～5丁目、北草川1～2丁目、狭間田、鍛冶ヶ沢、松山、上野、柿木沢、柿木沢新田、松山新田、箱森新田、松島、上阿久津、早乙女	
			921402 さくら市2区	169	葛城、喜連川、早乙女、小入、上河戸、下河戸、南和田、金枝、鹿子畑、穂積、鷺宿、桜ヶ丘3～3丁目	
			921403 さくら市3区	170	喜連川工業団地	
			02 河内	930300 河内郡上河内町	171	
				930400 河内郡河内町	172	
		934501 芳賀郡芳賀町1区		173	祖母井、稲毛田、上延生、下延生、与能、芳志戸、八ツ木、上稲毛田、給部、東水沼、西水沼、北長島、東高橋、西高橋、打越新田、下高根沢	
		934502 芳賀郡芳賀町2区		174	芳賀台	
		934503 芳賀郡芳賀町3区		175	芳賀高根沢工業団地	
		938601 塩谷郡高根沢町1区		176	飯室、伏久、文俣、柿木沢、狭間田、栗ヶ島、寺渡戸、西高谷、花岡、平田、太田、桑窪、亀梨、上柏崎、中柏崎、下柏崎、上阿久津、中阿久津、宝積寺、大谷、石末、光陽台1～5丁目、宝石台1～5丁目、上高根沢、給部	
		938602 塩谷郡高根沢町2区		177	芳賀高根沢工業団地	
		940100 那須郡南那須町		178		
		03 烏山		940200 那須郡烏山町	179	
				940300 那須郡馬頭町	180	
			940400 那須郡小川町	181		
	04 茂木	934200 芳賀郡益子町	182			
		934301 芳賀郡茂木町1区	183	鮎田、天子、飯、入郷、鳥生田、後郷、小山、小貫、青梅、小深、大瀬、大畑、神井、上後郷、河井、河又、上菅又、木幡、北高岡、黒田、小井戸、九石、坂井、塩田、下菅又、千本、竹原、所草、生井、林、深沢、福手、増井、牧野、町田、三坂、茂木、山内		
		934302 芳賀郡茂木町2区	184	飯野、松山、馬門		
		934400 芳賀郡市貝町	185			
	05 真岡	920901 真岡市1区	186	荒町、荒町2～4丁目、田町、台町、東郷、中郷、西郷、小林、根本、青谷、須釜、君島、南高岡、道祖土、東大島、東沼、西沼、島、八木岡		
		920902 真岡市2区	187	並木町1～4丁目、熊倉町、大谷台町、上高間木、西高間木、下高間木、高勢町1～3丁目、小橋、伊勢崎、大谷本町、大谷新町、寺久保1丁目、白布ヶ丘、熊倉1～3丁目、上高間木1～3丁目		
		920903 真岡市3区	188	寺内、若旅、中、粕田、寺分、加倉、下大沼、大沼、上大沼、長田、茅堤		
		920904 真岡市4区	189	松山町		
		920905 真岡市5区	190	亀山、下籠谷、柳林、勝瓜、亀山1～2丁目		
		920906 真岡市6区	191	鬼怒ヶ丘		
		920907 真岡市7区	192	八條、鶴田、西田井、飯貝、京泉、田島、原町、清水、赤羽、上大田和、堀内、下大田和、下鷺谷、上鷺谷		
		934100 芳賀郡二宮町	193			
	06 壬生	930101 河内郡上三川町1区	194	上三川、五分一、三村、坂上、三本木、上郷、西蓼沼、東蓼沼、西汗、東汗、上文俣、西木代、磯岡、しらすぎ1～3丁目		
		930102 河内郡上三川町2区	195	日産自動車栃木工場		
		930103 河内郡上三川町3区	196	下蒲生、大山、梁、川中子、下神主、上神主、石田、鞘堂、上蒲生、多功、ゆづりが丘、天神町		
		930104 河内郡上三川町4区	197	宇都宮貨物ターミナル		
		936101 下都賀郡壬生町1区	198	下稲葉、大師町、壬生甲、壬生乙、壬生丙、壬生丁、藤井、駅東町、表町、中央町、通町、本丸1～2丁目、元町		
		936102 下都賀郡壬生町2区	199	おもちゃのまち1～5丁目、幸町1～4丁目、緑町1～4丁目、安塚、若草町、至宝1～3丁目、落合1～3丁目、寿町、あけぼの町、国谷、助谷、北小林、上田、福和田、中泉、上稲葉、セツ石、羽生田、いずみ町		
		936200 下都賀郡石橋町	200			
	07 宇都宮	920101 宇都宮市1区	201	旭1丁目、一番町、泉町、江野町、池上町、駅前通り1～3丁目、大通り1～5丁目、三番町、栄町、千波町、中央本町、中央1～3、5丁目、伝馬町、仲町、中河原町、二番町、馬場通り1～4丁目、塙田1～3丁目、二荒町、本丸町、本町、曲師町、松が峰1～2丁目、宮町、南大通り1、4丁目、宮園町、今泉1～2丁目、小幡1～2丁目、材木町、旭2丁目、一茶1～4丁目、御蔵町、大寛1～2丁目、河原町、清住1～3丁目、昭和1～3丁目、天神1～2丁目、西1～3丁目、西原1～3丁目、塙田4～5丁目、東塙田1～2丁目、南大通り2～3丁目、築瀬1～2丁目		
		920102 宇都宮市2区	202	小幡1～2丁目、材木町、旭2丁目、一茶1～4丁目、御蔵町、大寛1～2丁目、河原町、清住1～3丁目、昭和1～3丁目、天神1～2丁目、西1～3丁目、西原1～3丁目、塙田4～5丁目、東塙田1～2丁目、南大通り2～3丁目、築瀬1～2丁目		
		920103 宇都宮市3区	203	今泉町、今泉新町、大管1～5丁目、上大管町、東町、泉が丘1～7丁目、東今泉1～2丁目、今泉3～5丁目、錦1～3丁目、御幸町、御幸本町、中久保1～2丁目、越戸1～4丁目、越戸町		
		920104 宇都宮市4区	204	元今泉1～7丁目、川向町、東宿郷1～6丁目、宿郷1～3、5丁目		
		920105 宇都宮市5区	205	平松本町、平松町、東峰町、峰町、梁瀬3～4丁目、陽東1～4丁目、東梁瀬1丁目、峰1～4丁目		
		920106 宇都宮市6区	206	築瀬町		
		920107 宇都宮市7区	207	明保野町、京町、菊水町、幸町、下河原町、新町1～2丁目、下河原1丁目、滝谷町、西原町、花房本町、花園町、花房1～3丁目、日の出1～2丁目、東原町、不動前1～5丁目、弥生1～2丁目、吉野1～2丁目、六道町、滝の原1～3丁目、宮原1、3～5丁目		
		920108 宇都宮市8区	208	江曾島本町、大塚町、春日町、東浦町、双葉1～3丁目、緑1～5丁目、宮本町、大和1～3丁目、八千代1～2丁目、陽南1～4丁目、今宮1～4丁目、江曾島町、江曾島1～5丁目、上横田町、城南1～3丁目、台新田1丁目、台新田町、西川田町、東横田町、宮の内1～3丁目、横田新町、西川田1～7丁目、北若松原1～2丁目、西川田本町1～2丁目		
		920109 宇都宮市9区	209	桜1～5丁目、一ノ沢町、北一の沢町、下戸祭1～2丁目、住吉町、宝木町1丁目、西一の沢町、戸祭1～4丁目、戸祭元町、戸祭町、中一の沢町、中戸祭1丁目、中戸祭町、西大寛1～2丁目、東宝木町、東戸祭1丁目、星が丘1～2丁目、松原1～3丁目、操町、南一の沢町、睦町、陽西町、若草1～5丁目、一の沢1～2丁目		
		920110 宇都宮市10区	210	岩曾町、上野町、下川俣町、関堀町、竹林町、長岡町、御幸ヶ原町、山本町、山本1～3丁目、戸祭台、八幡台		
		920111 宇都宮市11区	211	岩本町、瓦谷町、海道町、川俣町、横山町、横山1～3丁目、富士見が丘1～4丁目、豊郷台1～3丁目		
		920112 宇都宮市12区	212	平出工業団地、平出町		
		920113 宇都宮市13区	213	石井町、上桑島町、川田町、桑島町、さるやま町、下栗町、西刑部町、東刑部町、東木代町、平塚町、瑞穂1～3丁目、屋板町、下栗1丁目、下桑島町		
		920114 宇都宮市14区	214	砂田町、中島町、東谷町		
		920115 宇都宮市15区	215	坂戸町、刈沼町、道場宿町、野高谷町、満美穴町、上籠谷町、鑑山町、竹下町、氷室町、清原台1～6丁目		
		920116 宇都宮市16区	216	間屋町		
		920117 宇都宮市17区	217	上御田町、新富町、下反町町、下横田町、雀宮町、雀の宮1～7丁目、末広1～2丁目、高砂町、羽牛田町、針ヶ谷町、兵庫塚町、富士見町、幕田町、南高砂町、御田長島町、南町、茂原町、茂原1～3丁目、西川田東町、兵庫塚1～3丁目、五代1～3丁目、さつき1～3丁目、みどり野町、若松原1～3丁目、針ヶ谷1丁目、西川田南町1～2丁目、西川田本町3～4丁目、宮の内4丁目		
		920118 宇都宮市18区	218	上横倉町、上金井町、上戸祭町、駒生町、下横倉町、下金井町、宝木町2丁目、宝木本町、西の宮1～2丁目、野沢町、細谷町、細谷1丁目、上戸祭1～4丁目、駒生1～2丁目		
		920119 宇都宮市19区	219	岩原町、石那田町、飯山町、大谷町、大網町、上小池町、古賀志町、下小池町、篠井町、田下町、田野町、徳次郎町、新里町、福岡町		
		920120 宇都宮市20区	220	飯田町、上欠町、下欠町、鷺の谷町、下砥上町、下荒針町、鶴田町、砥上町		
		920121 宇都宮市21区	221	下平出町、柳田町、陽東5～8丁目		
		920122 宇都宮市22区	222	清原工業団地		

表 ゾーンコード表 (その5)

都道府県	地方生活圏	集約市区町村	ゾーン名	平成17年	町、丁目、字名		
09 栃木県	01 宇都宮	08 鹿沼	920501 鹿沼市1区	223	麻苧町、朝日町、泉町、今宮町、石橋町、上田町、御成橋町1~2丁目、上材木町、銀座1~2丁目、久保町、三幸町、下材木町、下横町、下田町1~2丁目、末広町、千手町、玉田町、天神町、寺町、戸張町、鳥居跡町、仲町、中田町、西鹿沼町、花園町、東末広町、日吉町、文化橋町、蓬萊町、睦町、万町、坂山1~4丁目、貝島町、府中町、府所町、府所本町、下武子町		
			920502 鹿沼市2区	224	茂呂、東町1~3丁目、上野町、晃望台、幸町1~2丁目、千渡、仁神堂町、緑町1~3丁目、栄町1~3丁目、西茂呂1~4丁目		
			920503 鹿沼市3区	225	磯町、大和田町、上殿町、上奈良部町、亀和田町、北赤塚町、塩山町、下奈良部町、奈佐原町、日光奈良部町、楳木町、野沢町、藤江町、南上野町、みなみ町、村井町、椋山町、池ノ森		
			920504 鹿沼市4区	226	深津		
			920505 鹿沼市5区	227	さつき町		
			920506 鹿沼市6区	228	上石川、下石川		
			920507 鹿沼市7区	229	流通センター		
			920508 鹿沼市8区	230	油田町、板荷、上大久保、加園、上久我、上南摩町、上日向、草久、佐目町、酒野谷、笹原田、下沢、下大久保、下久我、下南摩町、下日向、西沢町、野尻、引田、深岩、旭が丘		
			920509 鹿沼市9区	231	古賀志町、高谷、下遠部、武子、富岡、板窪、見野		
			920510 鹿沼市10区	232	白桑田、松原1~4丁目		
			932201 上都賀郡栗野町1区	233	口栗野、中栗野、入栗野、柏木、下粕尾、中粕尾、上粕尾、下永野、上永野、久野、北半田、深程		
			932202 上都賀郡栗野町2区	234	宇都宮西中核工業団地		
			02 足利・佐野	01 足利	920201 足利市1区	235	鳩木町、福岡町、大月町、大久保町、大沼田町、奥戸町、川崎町、毛野新町1~4丁目、駒場町、常見町、常見町1~3丁目、西場町、寺岡町、迫間町、八柳町、多田木町
					920202 足利市2区	236	相生町、旭町、伊勢町1~4丁目、伊勢南町、岩井町、永楽町、大橋町1~2丁目、寿町、猿田町、末広町、久松町、助戸1~3丁目、助戸大橋町、助戸新山町、助戸東山町、助戸仲町、大町、千歳町、常盤町、錦町、花園町、富士見町、真砂町、丸山町、宮北町、元学町、山川町、弥生町、有楽町、芳町、若草町
					920203 足利市3区	237	家富町、井草町、今福町、江川町、江川町1~4丁目、利保町、利保町1~3丁目、栄町1~2丁目、昌平町、新山町、大正町、大門通、田所町、通1~7丁目、巴町、西砂原後町、西宮町、東砂原後町、本城1~3丁目、緑町1~2丁目、柳原町、雪輪町
	920204 足利市4区	238			朝倉町、朝倉町2~3丁目、田中町、中川町、八幡町、借宿町、八幡町1~3丁目、借宿町1丁目、南町		
	920205 足利市5区	239			荒金町、上洪垂町、里矢場町、新宿町、島田町、西新井町、藤本町、福居町、泉町、堀込町、南大町、百頭町		
	920206 足利市6区	240			久保田町、下洪垂町、高松町、野田町、羽刈町、小曾根町、瑞穂野町、梁田町		
	920207 足利市7区	241			間屋町、福富町、福富新町		
	920208 足利市8区	242			赤松台1~2丁目、五十部町、板倉町、小俣町、小俣南町、大前町、大岩町、鹿島町、榎崎町、粟谷町、菅田町、田島町、名草上町、名草中町、名草下町、葉鹿町1~2丁目、葉鹿町、葉鹿南町、松田町、山下町、田島町1丁目、月谷町		
	02 佐野	920401 佐野市1区			243	久保町、相生町、高砂町、万町、伊賀町、本町、大蔵町、朝日町、大町、大橋町、天明町、大和町、亀井町、金屋下町、金屋仲町、金井上町、大祝町、金吹町、若松町、上台町、七軒町、植野町、植上町、寺中町、赤坂町、富岡町、浅沼町	
		920402 佐野市2区			244	天神町、大伏上町、大伏中町、大伏下町、大伏新町、米山南町、蕪川町、富士町、大栗町、堀米町、奈良淵町、田之入町、並木町、小中町	
		920403 佐野市3区		245	赤見町、石塚町、出流原町、寺久保町		
		920404 佐野市4区		246	高萩町、越名町、関川町、町谷町、伊勢山町、栄町、西浦町、鎧塚町、黒袴町		
		920405 佐野市5区		247	佐野新都市		
		920406 佐野市6区		248	植下町、若宮上町、若宮下町、伊保内町、大古屋町、庚申塚町、田島町、君田町、船津川町、飯田町、馬門町、高山町、北茂呂町、茂呂山町、免鳥町、村上町、上羽田町、下羽田町、高橋町		
		920407 佐野市7区		249	田沼町、小見町、吉水町、新吉水町、吉水駅前1~3丁目、栃本町、多田町、山越町、戸奈良町、戸室町、岩崎町、船越町、御神楽町、長谷場町、白岩町、作原町、山形町、梅園町、閑馬町、下彦間町、飛駒町		
		920408 佐野市8区		250	葛生東1~3丁目、葛生西1~3丁目、宮下町、築地町、鉢木町、富士見町、長坂町、嘉多山町、あくと町、中町、山管町、会沢町、豊代町、牧町、仙波町、柿平町、水木町、秋山町		
		920409 佐野市9区		251	倭町、旭町、万町、神田町、今泉町1~2丁目、本町、日ノ出町、湊町、入舟町、祝町、柳橋町、箱森町、小平町、錦町、嘉右衛門町、大町、泉町、昭和町		
		920410 佐野市10区		252	室町、河合町、境町、城内町1~2丁目、沼和田町、仲仕上町、樋ノ口町、片柳町1~5丁目、菌部町1~4丁目、富士見町、平井町		
		920411 佐野市11区		253	尻内町、梅沢町、大久保町、鍋山町、星野町、出流町、吹上町、細堀町、大森町、仲方町、梓町、木野地町、川原田町、野中町、新井町、皆川城内町、柏倉町、小野口町、志鳥町、宮町、千塚町、岩出町、大皆川町、泉川町		
		920412 佐野市12区		254	徳社町、柳原町、大光寺町、田村町、寄居町、国府町、大塚町、大宮町、平柳町1~3丁目、藤田町、久保田町、宮田町、高谷町		
		932101 上都賀郡西方町1区		255	金崎、元、金井、本郷、真名子、本城		
		932102 上都賀郡西方町2区		256	宇都宮西中核工業団地		
		936800 下都賀郡都賀町		257			
	03 栃木・小山	01 栃木		920301 栃木市1区	251	倭町、旭町、万町、神田町、今泉町1~2丁目、本町、日ノ出町、湊町、入舟町、祝町、柳橋町、箱森町、小平町、錦町、嘉右衛門町、大町、泉町、昭和町	
				920302 栃木市2区	252	室町、河合町、境町、城内町1~2丁目、沼和田町、仲仕上町、樋ノ口町、片柳町1~5丁目、菌部町1~4丁目、富士見町、平井町	
			920303 栃木市3区	253	尻内町、梅沢町、大久保町、鍋山町、星野町、出流町、吹上町、細堀町、大森町、仲方町、梓町、木野地町、川原田町、野中町、新井町、皆川城内町、柏倉町、小野口町、志鳥町、宮町、千塚町、岩出町、大皆川町、泉川町		
			920304 栃木市4区	254	徳社町、柳原町、大光寺町、田村町、寄居町、国府町、大塚町、大宮町、平柳町1~3丁目、藤田町、久保田町、宮田町、高谷町		
			932101 上都賀郡西方町1区	255	金崎、元、金井、本郷、真名子、本城		
			932102 上都賀郡西方町2区	256	宇都宮西中核工業団地		
			936800 下都賀郡都賀町	257			
			02 小山	920801 小山市1区	258	北飯田、東山田、萱橋、田川、延島新田、延島、高橋、福良、中島、梁、中河原、羽川、荒井、出井、鉢形、向野、喜沢、三洋川岸、東島田、飯塚、南半田、扶桑1~3丁目	
				920802 小山市2区	259	若木町1~3丁目、花垣町1~2丁目、本郷町1~3丁目、城山町1~3丁目、中央町1~3丁目、宮本町1~3丁目、小山、八幡町1~2丁目、天神町1~2丁目、神明町1~2丁目、外城、神島谷1~6丁目	
				920803 小山市3区	260	稲葉郷、駅東通り1~3丁目、城東1~7丁目、三峯1~2丁目、駅南町1~6丁目、神山1~2丁目、西城南1~7丁目、東城南1~5丁目、城北1~6丁目	
				920804 小山市4区	261	大本、小宅、黒本、島田、洪井、荒川、立木、卒島、今里、上初田、松沼、小葉、生駒、下国府塚、下石塚、大行寺、萩島、石ノ上、塩沢、間中、下初田、上国府塚、上石塚	
				920805 小山市5区	262	中久喜、中久喜1~5丁目、土塔、犬塚、横倉、向原新田、雨ヶ谷新田、雨ヶ谷、泉崎、犬塚1~5丁目	
				920806 小山市6区	263	横倉新田	
				920807 小山市7区	264	南小林、上泉、下泉、井岡、小袋、大川島	
				920808 小山市8区	265	下河原田	
		920809 小山市9区		266	千駄塚、粟宮、粟宮1~2丁目、間々田、西黒田、東黒田、東間々田1~3丁目、南飯田、平和、乙女、乙女1~3丁目、暁1~3丁目、網戸、鏡、押切、中里、寒川、迫間町、榎木、生良、上生井、下生井、白鳥、美しが丘1~3丁目		
		920810 小山市10区		267	神島谷、塚崎、田間、武井、東野田、南和泉		
		930200 河内郡南河内町	268				
		936300 下都賀郡国分寺町	269				
		936400 下都賀郡野木町	270				
		03 岩舟	936501 下都賀郡大平町1区	271	上高島、下高島、蔵井、真弓、西野田、新、下皆川、富田、西山田、牛久、横堀、北武井、土与、川連、西水代、伯仲、榎本		
			936502 下都賀郡大平町2区	272	大平工業団地		
			936601 下都賀郡藤岡町1区	273	赤麻、中根、富吉、蛭沼、西前原、緑川、部屋、帯刀、石川、新波、大前、藤岡、甲、都賀、大田和、太田、下宮、内野		
			936602 下都賀郡藤岡町2区	274	渡良瀬遊水地		
			936700 下都賀郡岩舟町	275			

表 ゾーンコード表 (その6)

都道府県	地方生活圏	集約市区町村	ゾーン名	平成17年	町、丁目、字名
09 栃木県	04 那須	01 那須塩原	921301 那須塩原市1区	276	新朝日町、阿波町、上厚崎、共聖社、共聖社1丁目、清住町、黒磯、小結、黒磯幸町、材木町、桜町、埼玉、北栄町、塩崎新田、新町、住吉町、末広町、大黒町、高砂町、中央町、鳥野目、豊浦北町、豊浦中町、豊浦町、豊住町、並木町、錦町、西新町、橋本町、東原、本郷町、本町、松浦町、宮町、新緑町、美原町、東大和町、弥生町、豊町、若葉町、若草町、豊浦南町、春日町
			921302 那須塩原市2区	277	安藤町、越堀、下厚崎、寺子、東栄1～2丁目、豊浦、鍋掛、野間、原町、東豊浦、山中新田
			921303 那須塩原市3区	278	高林、箕輪、洞島、箭坪、湯宮、木綿畑、嶋内、百村、油井、板室、西岩崎、戸田、青木、細竹、龜山
			921304 那須塩原市4区	279	大原間、上中野、上大塚新田、上郷屋、鹿野崎、唐杉、木曾畑中、北弥六、北和田、香掛、笹沼、佐野、三本木、下中野、島方、塩野崎、中内、沼野田和、波立、東小屋、前弥六、無栗屋、渡辺
			921305 那須塩原市5区	280	永田町、扇町、あたご町、西朝日町、南町、西幸町、下永田1～8丁目、緑、緑1丁目、緑2丁目、二つ室、北二つ室、一区町、二区町、西大和、西原町、五軒町、西栄町、東町、南郷屋1～5丁目、新南、睦、東関根、関根、高柳、槻沢、石林、太夫塚1～6丁目
			921306 那須塩原市6区	281	三区町、四区町、平本松、上赤田、北赤田、南赤田、東赤田、西赤田、三島1～5丁目、西三島1～7丁目、東三島1～6丁目、井口、東進沢、西進沢、西富山
			921307 那須塩原市7区	282	関谷、金沢、宇都野、下大貫、上大貫、高阿津、下田野、遅野沢、藁沼、折戸、上横林、横林、接骨木
			921308 那須塩原市8区	283	塩原、中塩原、上塩原、湯本塩原
			940701 那須郡那須町1区	284	高久甲、寺子、寺子乙、寺子丙、漆塚、富岡、豊原甲、豊原乙、豊原丙、寄居、横岡、大畑、養沢、梓、大和須、伊王野、睦家、梁瀬、稲沢、沼野井、東岩崎、芦野、豊原
			940702 那須郡那須町2区	285	湯本、高久丙、大島、高久乙
		921002 大田原市2区	287	上石上、下石上	
		921003 大田原市3区	288	加治屋、中田原、町島、荒井、岡、今泉、戸野内、富池、市野沢、練貫、羽田、乙連沢、小滝、北金丸、南金丸、上奥沢、奥沢、鹿畑、倉倉、赤瀬、北大和久、親園、実取、滝沢、滝岡、花園、宇田川、荻野目、薄葉、平沢、佐久山、藤沢、大神、福原、浅香5丁目	
		940600 那須郡黒羽町	290		
		938200 塩谷郡栗山村	291		
		938301 塩谷郡藤原町1区	292	横川、上三依、中三依、芹沢、独鉾沢、五十里	
		938302 塩谷郡藤原町2区	293	川治、高原、藤原、滝、大原、小佐越、柄倉、高德	
		920602 日光市2区	295	清滝1～4丁目、清滝丹勢町、清滝中安戸町、清滝安良沢町、清滝和の代町、清滝新細尾町、清滝桜ヶ丘町、清滝町、久次良町、花石町、細尾町、丹勢、日光	
	920603 日光市3区	296	滝ヶ原、中小来川、西小来川、東小来川、南小来川、宮小来川、山久保		
	920604 日光市4区	297	相生町、稲荷町1～3丁目、石屋町、和泉、上鉢石町、御幸町、下鉢石町、匠町、東和町、所野、中鉢石町、七里、野口、萩垣面、宝殿、本町、松原町、安川町、山内、若杉町		
	932300 上都賀郡足尾町	298			
	03 今市	920701 今市市1区	299	薄井沢、大渡、大桑町、荊沢、大室、大沢町、川室、木和田島、倉ヶ崎、栗原、香掛、倉ヶ崎新田、小百、小林、佐下部、沢又、塩野室町、下の内、嘉多蔵、芹沼、瀬尾、今市、干本木、瀬川、高柴、高畑、豊田、轟、土沢、根室、原宿、針貝、平ヶ崎、町谷、水無、室瀬、森友、矢野口、山口、吉沢、本町、並木町	
		920702 今市市2区	300	岩崎、板橋、猪宮、小倉、小代、手岡、長畑、文狭町、明神	
		1030300 勢多郡富士見村	301		
		02 前橋	1020101 前橋市1区	302	大手町1～3丁目、住吉町1～2丁目、千代田町1～5丁目、本町1～3丁目、表町1～2丁目
			1020102 前橋市2区	303	岩神町1～4丁目、国領町1～2丁目、平和町1～2丁目、昭和町1～3丁目
	1020103 前橋市3区		304	住吉町1～2丁目、若宮町1～4丁目、日吉町1～4丁目、城東町1～5丁目、三河町1～2丁目、朝日町1～4丁目、三俣町1～3丁目、西片貝町1～5丁目	
	1020104 前橋市4区		305	南町3丁目、文京町1～4丁目、南町1～2、4丁目、紅雲町1～2丁目、天川原町、六供町、天川原町1丁目、六供町1、4丁目	
	1020105 前橋市5区		306	新前橋町、古市町1丁目、箱田町、小相木町、光が丘町、朝日が丘町、後家町、前箱田町、上新田町、下新田町、川曲町、稲荷新田町、江田町、古市町、大利根町1～2丁目、前箱田町2丁目、小相木町1丁目、下石倉町、青葉町	
	1020106 前橋市6区		307	総社町総社、大渡町1～2丁目、総社町高井、総社町補野、総社町桜が丘、総社町1～4丁目、池端町、清野町、上青梨子町、青梨子町、高井町1丁目	
	1020107 前橋市7区		308	北代田町、南橋町、竜蔵寺町、敷島町、上小出町、下小出町、緑が丘町、川原町、関根町、田口町、青柳町、日輪寺町、川端町、下小出町1～3丁目、荒牧町4丁目、関根町3丁目、上小出町1～3丁目	
	1020108 前橋市8区		309	小神明町、端氣町、上沖町、幸塚町、勝沢町、高花台1～2丁目、鳥取町、五代町、藤町、小坂子町、荻窪町、上泉町、金丸町、石関町、東片貝町、下沖町、上細井町、下細井町	
	1020109 前橋市9区		310	亀泉町、堀之下町、堤町、江木町、富田町、泉沢町、荒口町、鶴ヶ谷町、荒子町、下大屋町、西大室町、東大室町、飯土井町、今井町、二之宮町、新井町、上増田町、下増田町、東上野町、女屋町、小島田町、筑井町、上長磯町、下長磯町、野中町、神沢の森	
	1020110 前橋市10区		311	天川大島町、天川大島町1～3丁目、上大島町、下大島町、後関町、広瀬町1～3丁目、天川町、朝倉町1～4丁目、朝倉町	
	1020111 前橋市11区		312	上佐島町、ぬで島町、小屋原町、駒形町、中内町、東善町、山王町、山王町1～2丁目、下佐島町、西善町、宮地町、房丸町、徳丸町、九丸町、公田町、横手町、亀里町、鶴光路町、新堀町、下阿内町、下川町	
	1020112 前橋市12区		313	間屋町1～2丁目、石倉町、元総社町、鳥羽町、石倉町1～5丁目、大友町1～3丁目、元総社町1～2丁目	
	1020113 前橋市13区		314	大胡町、茂木町、堀越町、横沢町、滝窪町、東金丸町、河原浜町、樋越町、上大屋町	
	1020114 前橋市14区		315	鼻毛石町、柏倉町、市之関町、三夜沢町、苗ヶ島町、馬場町、大前田町	
	1020115 前橋市15区		316	粕川町	
	1020402 伊勢崎市2区	318	阿弥大寺町、新栄町、連取本町、連取町、田中島町、連取元町、宮子町、若葉町		
	1020403 伊勢崎市3区	319	太田町、安堀町、波志江町1～3丁目、三和町、本関町、鹿島町、上榎木本町、豊城町		
	1020404 伊勢崎市4区	320	宮前町、上諏訪町、昭和町、日乃出町、粕川町、下榎木町、南千木町、北千木町、茂呂町1～2丁目、今泉町1丁目、美茂呂町、羽黒町、ひろせ町、茂呂南町		
	1020405 伊勢崎市5区	321	除ヶ町、大正寺町、下道寺町、富塚町、福島町、戸谷塚町、馬見塚町、保泉町、上蓮町、下蓮町、飯島町、国領町、長沼町、八斗島町、茂町		
	1020406 伊勢崎市6区	322	葦塚町、今井町、中町、柴町、田中町、宮古町、稲荷町、堀口町、山王町、西上之宮町、東上之宮町、阿弥大寺町		
	1020407 伊勢崎市7区	323	西久保町1～3丁目、曲沢町、赤堀鹿島町、間野谷町、香林町1～2丁目、野野、磯町、西野町、赤堀今井町1～2丁目、下船町、五日牛町、市場町1～2丁目、堀下町		
	1020408 伊勢崎市8区	324	小泉町、平井町、東町、八寸町、三室町、東小保方町、田部井町1～3丁目、国定町1～2丁目、上田町、		
	1020409 伊勢崎市9区	325	境東、境、境萩原、境百々、境百々東、境美原、境中島、境上矢島、境西今井、境伊与久、境木島、境下淵名、境上淵名、境栗新井、境保泉、境上武士、境下武士、境小此木、境島村、境平塚、境米岡、境栄、境女塚、境三ツ木、境新栄、境保泉1丁目		
	1046400 佐波郡玉村町	326			
1032200 群馬郡倉瀬村	328				
1032300 群馬郡箕輪町	329				
1032400 群馬郡群馬町	330				
1021102 安中市2区	332	下磯部、鷺宮、磯部、磯部1～4丁目、東上磯部、西上磯部、上磯部、中野谷、下間仁田、上間仁田、大竹			
1021103 安中市3区	333	安中、安中1～5丁目、高別当、原市、古屋、古嶽、築瀬、郷原、原市1～4丁目			
1021104 安中市4区	334	下秋間、中秋間、東上秋間、西上秋間、小俣、下後閑、中後閑、上後閑、秋間みのりが丘			
1040100 碓氷郡松井田町	335				

表 ゾーンコード表 (その7)

都道府県	地方生活圏	集約市区町村	ゾーン名	平成17年	町、丁目、字名		
10 群馬県	01 前橋・高崎	06 高崎	1020201 高崎市1区	336	高松町、宮元町、弓町、山田町、本町、榑町、九蔵町、嘉多町、下横町、柳川町、新紺屋町、寄合町、旭町、八島町、田町、中紺屋町、北通町、羅漢町、真町、鍛冶町、元紺屋町、砂質町、新町、白銀町、鞆町、連雀町、通町、榑物町		
			1020202 高崎市2区	337	大橋町、台町、住吉町、請地町、成田町、相生町、四ッ屋町、末広町、高砂町、並榑町、上和田町、赤坂町、堰代町、飯塚町、飯玉町、日光町、天神町、榑荷町、昭和町、歌川町、常盤町、芝塚町、飯塚本町		
			1020203 高崎市3区	338	東町、栄町、鶴見町、和田町、南町、新田町、江木町、北双葉町、岩押町、和田多中町、新後閑町、双葉町、下和田町1～5丁目、若松町、竜見町、高関町		
			1020204 高崎市4区	339	兼附町、鼻高町、八千代町1～4丁目、若田町、下大島町、町屋町、藤塚町、八幡町、剣崎町、金井淵町、上豊岡町、中豊岡町、下豊岡町、北久保町		
			1020205 高崎市5区	340	南新波町、沖町、菊地町、我峰町、行力町、浜川町、楽間町、北新波町、下小島町、上小島町、糞糞町、下小島町、大八木町、上小島町、上並榑町、筑縄町		
			1020206 高崎市6区	341	緑町4丁目、問屋町1～4丁目、問屋町西1～2丁目、浜尻町、緑町1～3丁目、中尾町、正観寺町、小八木町、井野町、日高町、貝沢町		
			1020207 高崎市7区	342	大沢町、萩原町、西横手町、京目町、島野町、西島町、矢島町、元島名町、宿横手町、中大類町、宿大類町、上大類町、南大類町、東貝沢町1～4丁目、新保町、新保田中町		
			1020208 高崎市8区	343	上中居町、下中居町、下之城町、倉賀野町、宮原町、上佐野町、下佐野町、佐野窪町		
			1120209 高崎市9区	344	JR貨物倉賀野駅		
			1120210 高崎市10区	345	山名町、根小屋町、木部町、阿久津町、寺尾町、石原町、聖石町、片岡町1～3丁目、城山町1～2丁目		
			1120211 高崎市11区	346	中島町、上滝町、下滝町、下齊田町、八幡原町、綿貫町、栗崎町、台新田町、岩鼻町、下大類町、柴崎町、矢中町、東中里町、中居町1～4丁目		
		07 富岡	1021001 富岡市1区	347	富岡、七日市、黒川、別保、曾木、桑原、小桑原、柏野田、藤、白岩、後賀、藤木、上高尾、下高尾、君川、星田、上黒岩、下黒岩		
			1021002 富岡市2区	348	田篠、内匠、上高瀬、中高瀬、下高瀬、大島、岡本、南後箇、野上、岩染、一ノ宮、宇田、宮崎、神農原、田島、南蛇井、中沢、蚊沼、神成、上小林、上丹生、下丹生、原		
			1036300 多野郡吉井町	349			
			1038100 甘楽郡妙義町	350			
			1038200 甘楽郡下仁田町	351			
			1038300 甘楽郡南牧村	352			
			1038400 甘楽郡甘楽町	353			
			08 藤岡	1020901 藤岡市1区	354	藤岡、小林、下栗須、岡之郷、上戸塚、下戸塚、中島、立石、立石新田	
				1020902 藤岡市2区	355	三ツ木、白石、緑壁、西平井、東平井、鮎川、矢場、三本木、保美、牛田、川除、本郷、根岸、高山、神田、下日野、上日野、金井、森新田、森、中、上落合、本助堂、篠塚、上大塚、中大塚、下大塚、上栗須、中栗須	
				1036100 多野郡新町	356		
				1036200 多野郡鬼石町	357		
		1036701 多野郡神流町1区		358	相原、青梨、麻生、柏木、黒田、小平、塩沢、生利、船子、万場、森戸		
		1036702 多野郡神流町2区		359	尾附、神ヶ原、平原、魚尾		
		1036600 多野郡上野村		360			
		02 桐生・太田		01 大々間	1030700 勢多郡新里村	361	
					1030800 勢多郡黒保根村	362	
					1030900 勢多郡東村	363	
					1050100 山田郡大間々町	364	
			02 桐生		1020301 桐生市1区	365	本町3～6丁目、巴町1～2丁目、東1～7丁目、仲町1～3丁目、宮前町2丁目、宮本町1丁目、末広町、永楽町、榑荷町、錦町1丁目、泉町、高砂町、東町
				1020302 桐生市2区	366	広沢町1～3丁目、相生町1丁目、榑木町	
				1020303 桐生市3区	367	相生町2～5丁目	
				1020304 桐生市4区	368	美原町、清瀬町、織姫町、元宿町、宮前町1丁目、堤町1～3丁目、横山町、本町1～2丁目、小管根町、東久方町1～3丁目、宮本町2～4丁目、天神町1～3丁目、西久方町1～2丁目、平井町、梅田町1～5丁目、菱町5丁目	
				1020305 桐生市5区	369	錦町2～3丁目、新宿1～3丁目、浜松町1～2丁目、琴平町、小梅町、三吉町1～2丁目、境野町1～7丁目、菱町1～4丁目、旭町、川岸町	
				1020306 桐生市6区	370	広沢町4～7丁目、広沢町間ノ島	
			1020307 桐生市7区	371	川内町1～5丁目		
		1048400 新田郡笠懸町	372				
		03 太田	1020501 太田市1区	373	西長岡町、菅塩町、北金井町、矢田堀町、吉沢町、只上町、上強戸町、富若町、東今泉町、市場町、東新町、大鷲町、丸山町、清原町、高瀬町、原宿町、緑町、金山町		
			1020502 太田市2区	374	別所町、沖野町、西野谷町、上田島町、宝町、由良町、藤久良町、中根町、下田島町、泉町、西新町、米沢町、細谷町、西本町、藤阿久町		
			1020503 太田市3区	375	本町1～6丁目、大門仲町、栄町、浜町、新井町、飯田町、新島町、東本町、スバル町、小舞木町、朝日町、飯塚町、内ヶ島町		
			1020504 太田市4区	376	安良岡町、東長岡町、台之郷町、矢場町、沖之郷町、茂木町、石原町、下小林町、龍舞町、八重笠町、矢場新町、龍川町、上小林町、東金井町、熊野町、榑木野町		
			1020505 太田市5区	377	岩瀬川町、下浜田町、西矢島町、庄屋町、福沢町、富沢町、牛沢町、古戸町、東矢島町、東別所町、高林(東町、西町、南町、北町、寿町)、南矢島町、末広町		
			1020506 太田市6区	378	成塚町、寺井町、天良町、大島町、烏山(町、上町、中町、下町)、鶴生田町、長手町、石橋町、強戸町、八幡町、城西町、脇屋町、新道町、新野町		
			1020507 太田市7区	379	阿久津町、安養寺町、出塚町、岩松町、大館町、押切町、尾島町、粕川町、亀岡町、小角田町、すずかけ町、世良田町、太子町、徳川町、備前島町、二ツ小屋町、堀口町、南ヶ丘町、前小屋町、前島町、武蔵島		
			1020508 太田市8区	380	新田赤堀町、新田市町、新田市野井町、新田市野倉町、新田大町、新田大根町、新田金井町、新田嘉祐町、新田上江田町、新田上田中町、新田上中町、新田木崎町、新田小金井町、新田小金町、新田権右衛門町、新田下江田町、新田下田中町、新田反町町、新田高尾町、新田多村新田町、新田溜池町、新田天良町、新田中江田町、新田萩町、新田花香塚町、新田早川町、新田瑞木町、新田村田町		
			1020509 太田市9区	381	大久保町、大原町、藪塚町、山之神町、寄合町、六千石町		
			04 館林	1020701 館林市1区	382	松沼町、日向町、高根町、木戸町、成島町、近藤町、小桑原町、上三林町、野辺町、青柳町、下三林町、入ヶ谷町、西高根町、赤土町、苗木町、大谷町、諏訪町、富士原町、分福町、北成島町、大字成島、新栄	
				1020702 館林市2区	383	足次町、大新田町、下早川田町、上早川田町、傍寺塚町、田谷町、大島町、広内町、岡野町、当郷町、尾曳町、加法師町、大街道1～3丁目、仲町、西本町、新宿二丁目、代官町、台榑町、朝日町、本町1～2丁目、大手町、城町、栄町、富士見町、瀬戸谷町、東広内町、坂下町、細内町、千塚町、若宮町、四ッ谷町	
		1020703 館林市3区		384	本町3～4丁目、千代田町、新宿1丁目、緑町1～2丁目、楠町、松原1丁目、松原2丁目、つつじ町、羽附(町、旭町)、美園町、堀工町、赤生田(町、本町)、上赤生田町、花山町、分福町、南美園町、松原1～3丁目、東美園町、西美園町		
		1052100 邑楽郡板倉町		385			
		1052200 邑楽郡明和町		386			
		1052300 邑楽郡千代田町		387			
		1052400 邑楽郡大泉町	388				
		1052500 邑楽郡邑楽町	389				

表 ゾーンコード表 (その8)

都道府県	地方生活圏	集約市区町村	ゾーン名	平成17年	町、丁目、字名			
10 群馬県	03 沼田・利根	01 水上	1044500 利根郡月夜野町	390				
			1044600 利根郡水上町	391				
			1044700 利根郡新治村	392				
		02 片品	1044300 利根郡片品村	393				
			1044400 利根郡川場村	394				
		03 沼田	1020601 沼田市1区	395	佐山町、上発知町、中発知町、発知新田町、岡谷町、奈良町、秋塚町、下発知町、下沼田町、白岩町、硯田町、恩田町、井土上町、宇楚井町、原町、堀廻町、大釜町、善桂寺町、石墨町、戸神町、町田町			
			1020602 沼田市2区	396	上川田町、下川田町、今井町、屋形原町、篠尾町、岩本町、薄根町、戸鹿野町			
			1020603 沼田市3区	397	東倉内町、西倉内町、柳町、高橋場町、材木町、桜町、上原町、東原新町、西原新町、上之町、馬喰町、中町、坊新田町、下之町、鍛冶町、栗町、沼須町、上沼須町、下久屋町、上久屋町、横塚町、久屋原町、榛名町、清水町、新町			
			1020604 沼田市4区	398	白沢町高平、白沢町生枝、白沢町岩室、白沢町尾合、白沢町平出、白沢町上古語父、白沢町下古語父			
			1020605 沼田市5区	399	利根町追貝、利根町平川、利根町大橋、利根町高戸谷、利根町老神、利根町大原、利根町園原、利根町穴原、利根町根利、利根町小松、利根町柿平、利根町日向南郷、利根町日影南郷、利根町青木、利根町砂川、利根町輪組、利根町多那、利根町二本松、利根町千鳥、利根町石戸新田			
		1044800 利根郡昭和村	400					
		04 渋川・吾妻	01 渋川	1020801 渋川市1区	401	南町、長塚町、上ノ町、中ノ町、下ノ町、新町、寄居町、本町、辰巳町、大崎、下郷、東町、並木町、坂下町		
				1020802 渋川市2区	402	JR渋川駅		
				1020803 渋川市3区	403	中村、八木原、半田		
	1020804 渋川市4区			404	入沢、元町、裏宿、川原町、御蔭、明保野、上郷、石原、藤ノ木、行幸田、有馬			
	1020805 渋川市5区			405	祖母島、川島、金井、南牧、阿久津			
	1030100 勢多郡北橋村			406				
	1030200 勢多郡赤城村			407				
	1034100 北群馬郡子持村			408				
	1034200 北群馬郡小野上村			409				
	1034300 北群馬郡伊香保町			410				
	1034400 北群馬郡榎東村			411				
	1034500 北群馬郡吉岡町			412				
	02 中之条			1042100 吾妻郡中之条町	413			
				1042200 吾妻郡東村	414			
			1042300 吾妻郡吾妻町	415				
			1042800 吾妻郡高山村	416				
	03 草津		1042400 吾妻郡長野原町	417				
			1042500 吾妻郡碓氷村	418				
			1042600 吾妻郡草津町	419				
			1042700 吾妻郡六合村	420				
	11 埼玉県		01 児玉・大里	01 本庄	1121101 本庄市1区	421	朝日町、新井、今井、いまい台1~3丁目、鶴森、駅南1~2丁目、小島、小島1~6丁目、小島南1~4丁目、柏1~2丁目、上仁手、北掘、銀座1~3丁目、久々宇、栗崎、けや木1~3丁目、見福1~5丁目、寿1~3丁目、小和瀬、栄1~3丁目、山王堂、四方田、下仁手、下野堂、杉山、滝瀬、田中、中央1~3丁目、千代田1~4丁目、西五十子、西富田、仁手、沼和田、東五十子、東台1~5丁目、東富田、日の出1~4丁目、傍示堂、堀田、本庄1~4丁目、前原1~2丁目、緑1~3丁目、南1~2丁目、都島、宮戸、牧西、若泉1~3丁目、諏訪	
					1121102 本庄市2区	422	共栄	
					1138501 上里町1区	423	大御堂、忍保、金久保、五明、七本木、神保原町、帯刀、堤、勅使河原、長浜、八町河原、昆沙吐、藤木戸、黨、三町	
					1138502 上里町2区	424	嘉美	
					1138100 美里町	425		
					02 児玉	1138201 児玉町1区	426	秋山、飯倉、稲沢、入浅見、太駄、金屋、上真下、吉田林、元田、河内、小平、児玉、塩谷、下浅見、下真下、高関、高柳、田端、長沖、八幡山、蛭川、保木野、宮内
						1138202 児玉町2区	427	共栄
						1138301 神川町1区	428	池田、楠竹、熊野堂、小浜、四軒在家、新宿、関口、中新里、新里、二ノ宮、貫井、原新田、肥土、元阿保、八日市、渡瀬
		1138302 神川町2区				429	元原	
		03 深谷			1138400 神泉村	430		
				1121801 深谷市1区	431	明戸、新井、石塚、伊勢方、稲荷町3丁目、稲荷町北、内ヶ島、江原、大塚、大塚島、起念、上手計、上増田、北阿賀野、国清寺町、柴町、下手計、上敷敷、新成、高島、高畑、田谷、血洗島、天神町、常盤町、戸森、中瀬、仲町、成塚、西大沼、西島、沼尻、蓮沼、原郷、東大沼、東方、東方町1~5丁目、深谷、深谷町、藤野木、堀木、本田ヶ谷、曲田、町田、南阿賀野、宮ヶ谷戸、本住町、久島、谷之、横瀬		
				1121802 深谷市2区	432	秋元町、稲荷町1~2丁目、上野台、大谷、柏合、榎合、上柴町西1~7丁目、上柴町東1~7丁目、萱場、柳引、国清寺、寿町、境、桜ヶ丘、宿根、田所町、西島4~5丁目、西島町1~3丁目、輪羅町1丁目、人見、緑ヶ丘、見晴町		
				1121803 深谷市3区	433	折之口		
				1140500 岡部町	434			
		04 熊谷		1120201 熊谷市1区	435	銀座1~6丁目、桜町1~2丁目、末広1~4丁目、桜木町1~2丁目、中西1~4丁目、中央1~3丁目、箱田1~5丁目、石原、熊谷、箱田、赤城町1~3丁目、曙町1~5丁目、石原1~3丁目、伊勢町、櫻町、鎌倉町、河原町1~2丁目、宮前町1~2丁目、月見町1~2丁目、筑波1~3丁目、仲町、星川1~2丁目、本石1~2丁目、本町1~2丁目、万平町1~2丁目、見晴町、宮本町、宮町1~2丁目、弥生1~2丁目、円光1~2丁目、大原1~4丁目、瀬南		
1120202 熊谷市2区				436	池上、今井、大塚、小菅根、柿沼、上川上、上中条、上之、上奈良、肥塚、四方寺、下川上、下奈良、下増田、代、玉井、戸出、中奈良、奈良新田、新島、西別府、原島、東別府、平戸、間屋町1~4丁目、玉井1~5丁目、別府1~5丁目、太井、久下、佐谷田、新川、久下1~4丁目、玉井南1~3丁目			
1120203 熊谷市3区				437	大麻生、川原明戸、小島、拾六間、高柳、新掘、新掘新田、平塚新田、広瀬、武鉢、万吉、三ヶ尻、村岡、揚井、美土里町1~3丁目、瀬南			
1120204 熊谷市4区				438	御稜威ヶ原			
1120205 熊谷市5区				439	久保島			
1140100 大里町				440	相上、青山、上恩田、吉所敷、屈戸、小泉、小八林、下恩田、高本、玉作、津田、津田新田、手島、中恩田、中曾根、沼黒、船木台1~5丁目、箕輪、向谷			
1140200 江南町				441				
1140300 妻沼町				442	飯塚、市ノ坪、江波、大野、男沼、上江袋、上須戸、上根、葛和田、小島、善ヶ島、台、田島、俵瀬、中央、出来島、道ヶ谷戸、永井太田、西城、西野、原井、日向、弁財、間々田、妻沼、妻沼東1~5丁目、八木田、八ツ口弥藤吾			
1140601 川本町1区				443	明戸、上原、菅沼、瀬山、田中、畠山、本田、白草台			
1140602 川本町2区				444	長在家			
1140700 花園町				445				
05 寄居				1140801 寄居町1区	446	赤浜、秋山、今市、折原、金尾、小園、桜沢、末野、鷹巣、立原、露梨子、富田、西ノ入、西古里、鉢形、風布、藤田、保田原、三品、牟礼、用土、寄居		
				1140802 寄居町2区	447	三ヶ山		
		1136200 皆野町		448				

表 ゾーンコード表 (その9)

都道府県	地方生活圏	集約市区町村	ゾーン名	平成17年	町、丁目、字名	
11 埼玉県	02 秩父	01 長瀬	1136300 長瀬町	449		
			1136500 小鹿野町	450		
			1136600 両神村	451		
		03 秩父	1120701 秩父市1区	452	相生町、阿保町、伊古田、和泉町、上野町、浦山、太田、大野原、大畑町、大宮、小柱、金室町、上影森、上町1～3丁目、上宮地町、久那、熊木町、黒谷、桜木町、定峰、品沢、下影森、下宮地町、滝の上町、田村、近戸町、寺尾、道生町、栃谷、永田町、中町、中宮地町、中村町1～4丁目、野坂町1～2丁目、番場町、東町、日野田町1～2丁目、別所、堀切、蒔田、みどりが丘、宮側町、本町、柳田町、山田	
			1120702 秩父市2区	453	阿熊、石間、太田部、上吉田、下吉田、久長	
			1120703 秩父市3区	454	大滝、中津川、三峰	
			1120704 秩父市4区	455	小野原、上田野、久那、白久、賛川、日野	
			1136100 横瀬町	456		
		03 さいたま	01 行田	1120601 行田市1区	457	荒木、小見、上池守、北河原、小敷田、齋桑、栄町、酒巻、桜町1～3丁目、血尾、下池守、下須戸、下中条、白川戸、須加、中里、長野、長野1～3丁目、富士見町1～2丁目、藤原町1～3丁目、谷郷、谷郷1～3丁目、若小玉、和田
				1120602 行田市2区	458	旭町、杏里山町、押上町、忍1～2丁目、利田、門井町1～3丁目、行田、小針、駒形1～2丁目、埼玉、佐間、佐間1～3丁目、清水町、下忍、城西1～5丁目、城南、水城公園、関根、棚田町1～3丁目、中央、堤根、天満、藤間、西新町、野、樋上、深水町、本丸、前谷、真名板、緑町、宮本、向町、持田、持田1～5丁目、矢場1～2丁目、渡柳
	1142200 南河原村			459		
	02 羽生		1121600 羽生市	460		
	03 加須		1121000 加須市	461		
			1142100 騎西町	462		
			1142300 川里町	463	赤城、赤城台、新井、上会下、北根、屈巢、境、関新田、広田	
	04 栗橋		1142400 北川辺町	464		
			1142500 大利根町	465		
			1146100 栗橋町	466		
			1123201 久喜市1区	467	上町、北1～2丁目、中央1～4丁目、東1～6丁目、本町1～8丁目、南1～5丁目、青葉1～5丁目、青毛、青毛1～4丁目、上早見、栗原1～4丁目、栗原、久喜新、久喜本、古久喜、下早見、西、野久喜、吉羽1～5丁目、江面、太田袋、清久町、上清久、北青柳、北中曾根、下清久、所久喜、原、樋ノ口、除塚、六万部	
	05 久喜		1123202 久喜市2区	468	河原井町	
			1144601 葛蒲町1区	469	小林、上大崎、上栢間、河原井、三箇、柴山枝郷、下栢間、葛蒲、台、新堀	
			1144602 葛蒲町2区	470	昭和沼	
			1146201 鷺宮町1区	471	桜田1～4丁目、西大輪、八甫、八甫1～5丁目、東大輪、中央1～2丁目、鷺宮1～6丁目、上内、久本寺、葛梅、栄1丁目、中妻、鷺宮、上川崎、外野、葛梅1～3丁目、砂原1丁目	
			1146202 鷺宮町2区	472	桜田5丁目	
			1123800 蓮田市	473		
	06 蓮田		1130100 伊奈町	474		
			1144500 白岡町	475		
			1124000 幸手市	476		
	07 幸手		1144200 宮代町	477		
			1146400 杉戸町	478		
	08 鴻巣		1121700 鴻巣市	479	赤見台1～4丁目、安養寺、市ノ縄、稲荷町、生出塚1～2丁目、大間、大間1～3丁目、笠原、加美1～3丁目、上生出塚、上谷、川面、北中野、郷地、鴻巣、小松1～4丁目、幸町、栄町、逆川1～2丁目、下生出塚、下谷、常光、神明1～3丁目、滝馬堂、中央、堤町、寺谷、天神1～5丁目、中井、西中曾根、人形1～4丁目、糠田、登戸、八幡田、原馬堂、東1～4丁目、水川町、ひばり野1～2丁目、富士見町、本町1～8丁目、本宮町、松原1～4丁目、箕田、三ツ木、緑町、宮地1～5丁目、宮前、雷電1～2丁目	
			1130400 吹上町	480	榎戸、榎戸1～2丁目、大芦、鎌塚、鎌塚1～5丁目、北新宿、小谷、三町免、下忍、新宿1～2丁目、筑波1～2丁目、荊原、吹上、袋、富士見1～4丁目、本町1～5丁目、前砂、南1～2丁目、明用	
	09 桶川		1123100 桶川市	481		
			1123300 本本市	482		
	10 上尾		1121901 上尾市1区	483	愛宕1丁目、柏座1丁目、上町1丁目、仲町1丁目、宮本町、浅間台1～4丁目、愛宕2～3丁目、井戸木1～4丁目、柏座2～4丁目、春日1～2丁目、上町2丁目、栄町、仲町2丁目、中妻1～5丁目、西宮下1～4丁目、原新町、日の出1丁目、富士見1～2丁目、弁財1～2丁目、緑丘1～3丁目、谷津1～2丁目	
			1121902 上尾市2区	484	上尾下、上尾宿、上尾村、東町1～3丁目、上、瓦葺、久保、五番町、須ヶ谷1～3丁目、菅谷、菅谷1～6丁目、錦町、西門前、原市、日の出2～4丁目、平塚、平塚1～2丁目、本町1～6丁目、緑丘4～5丁目、南、原市中3丁目	
		1121903 上尾市3区	485	群吉、泉台1～3丁目、吉丁目、今泉、今泉1丁目、上野、上野本郷、大谷本郷、川、小泉、小泉1丁目、小敷谷、地頭方、堤崎、戸崎、中野、中野、中分1～6丁目、西貝塚、平方、平方領領家、藤波1～4丁目、向山、領家		
		1110101 さいたま市西区1区	486	内野本郷、指扇領辻、指扇領別所、清河寺、高木、中釘、西新井、平方領々家、宝来、宮前町		
	11 さいたま	1110102 さいたま市西区2区	487	飯田、飯田新田、植田谷本、植田谷本村新田、指扇、佐知川、三条町、島根、昭和、塚本、塚本町1～3丁目、土屋、中野林、西遊馬、二ツ宮、プラザ、水判土、峰岸、三橋5～6丁目、湯水町1～2丁目		
		1110201 さいたま市北区1区	488	植竹町1～2丁目、土呂町、土呂町1～2丁目、東大成町1～2丁目、益裁町、見沼1～3丁目、宮原町1丁目、砂町1丁目		
		1110202 さいたま市北区2区	489	奈良町、別所町、宮原町3丁目		
		1110203 さいたま市北区3区	490	今羽町、日進町3丁目、本郷町、宮原町2、4丁目、吉野町1～2丁目		
		1110204 さいたま市北区4区	491	大成町4丁目、上加、櫛引町2丁目、日進町1～2丁目		
		1110301 さいたま市大宮区1区	492	東町1～2丁目、天沼町1～2丁目、大原6～7丁目、吉敷町1～3丁目、北袋町2丁目、下町1～3丁目、寿能町1～2丁目、浅間町1～2丁目、大門町1～3丁目、高鼻町1～4丁目、土手町1～3丁目、仲町1～3丁目、堀の内町1～3丁目、宮町1～5丁目		
		1110302 さいたま市大宮区2区	493	大成町1～3丁目、上小町、櫛引町1丁目、桜木町1～4丁目、三橋1～4丁目		
		1110303 さいたま市大宮区3区	494	吉敷町4丁目、北袋町1丁目、錦町		
		1110401 さいたま市見沼区1区	495	大和田町2丁目、小深作、島町、東大宮1～7丁目、深作1、3丁目、堀崎町、丸ヶ崎町		
		1110402 さいたま市見沼区2区	496	卸町1～2丁目、春野1～3丁目、深作、深作2、4～5丁目、丸ヶ崎、宮ヶ谷塔、宮ヶ谷塔1～4丁目		
		1110403 さいたま市見沼区3区	497	大和田町1丁目、上山口新田、中川、南中野、南中丸		
		1110404 さいたま市見沼区4区	498	大谷、加田屋1～2丁目、加田屋新田、片柳、片柳1～2丁目、片柳東、笹久、新右門新田、砂、砂町2丁目、染谷、染谷1～3丁目、新堤、西山新田、西山村新田、蓮沼、東新井、東宮下、東宮下1～3丁目、東門前、膝子、風渡野、御蔵、見山、山		
		1110501 さいたま市中央区1区	499	上峰1～4丁目、円阿弥1～7丁目、大戸1～6丁目、上落合1～9丁目、桜丘1～2丁目、下落合、下落合2～7丁目、新中里1～5丁目、鈴谷1～9丁目、八王子1～5丁目、本町西1～6丁目、本町東1～7丁目		
		1110502 さいたま市中央区2区	500	上落合、新都心		
		1110601 さいたま市桜区1区	501	大久保領家、河川敷、上大久保、五関、在家、栄和、栄和1～6丁目、桜田1～3丁目、新開、新開1～4丁目、下大久保、宿、昭和、白嶽、神田、関、田島、田島7～10丁目、塚本、道場、道場1～5丁目、中島、中島4丁目、西堀、町谷、町谷2～4丁目、南元宿、山久保		
		1110602 さいたま市桜区2区	502	田島1～6丁目、中島1～3丁目、西堀1～10丁目、町谷1丁目、南元宿1～2丁目、山久保1～2丁目		
		1110701 さいたま市浦和区1区	503	岸町1～7丁目、北浦和1～5丁目、神明1～2丁目、高砂1～4丁目、常盤1～10丁目、仲町1～4丁目、針ヶ谷1～4丁目		
		1110702 さいたま市浦和区2区	504	大原1～5丁目、上木崎2～8丁目、木崎1～5丁目、皇山町、駒場1～2丁目、瀬ヶ崎1～5丁目、大東1～3丁目、東岸町、東高砂町、東仲町、前地1～3丁目、三崎、元町1～3丁目、本太1～5丁目、領家1～7丁目		
		1110703 さいたま市浦和区3区	505	上木崎1丁目		

表 ゾーンコード表 (その10)

都道府県	地方生活圏	集約市区町村	ゾーン名	平成17年	町、丁目、字名
11 埼玉県	03 さいたま	11 さいたま	1110801 さいたま市南区1区	506	白幡1~2丁目、別所1~7丁目
			1110802 さいたま市南区2区	507	白幡3~6丁目、神明1~2丁目、辻1~8丁目、根岸1~5丁目、文蔵1~5丁目、南本町1~2丁目
			1110803 さいたま市南区3区	508	円正寺、大谷口、大谷塚1~2丁目、太田窪、太田窪2、4~5丁目、広ヶ谷戸、南浦和1~4丁目
			1110804 さいたま市南区4区	509	内谷1~7丁目、鹿手袋1~7丁目、関1~2丁目、堤外、沼影1~3丁目、曲本1~5丁目、松本1~4丁目、四谷1~3丁目
			1110901 さいたま市緑区1区	510	道祖土1~4丁目、太田窪1、3丁目、原山1~4丁目
			1110902 さいたま市緑区2区	511	井沼方、大牧、大谷口、芝原1~3丁目、新宿、大道、中尾、蓮見新田、馬場1~2丁目、東浦和1~9丁目、松木1~3丁目、三浦、見沼、三室、宮後、宮本1~2丁目、山崎1丁目
			1110903 さいたま市緑区3区	512	大崎、大間木、上野田、北原、玄蕃新田、下野田、下山口新田、大門、代山、高畑、寺山、中野田、南部領辻、東大門1~3丁目、間宮
			1111001 さいたま市岩槻区1区	513	岩槻、並木1~2丁目、西原、西原台1~2丁目、西町1~5丁目、愛宕町、日の出町、美幸町、宮町1~2丁目、掛、金重、本宿、箕輪、平林寺、馬込
			1111002 さいたま市岩槻区2区	514	太田、本丸1~4丁目、太田1~3丁目、城町1~2丁目、府内1~4丁目、城南1~5丁目、本町1~6丁目、仲町1~2丁目、東町1~2丁目
			1111003 さいたま市岩槻区3区	515	慈恩寺、小溝、徳力、表慈恩寺、南辻、上野、古ヶ場、相野原、裏慈恩寺、鹿室、上野1~6丁目、古ヶ場1~2丁目、上里1~2丁目、諏訪1~5丁目、東岩槻1~6丁目
	1111004 さいたま市岩槻区4区	516	南平野、長宮、大野島、増長、大口、大谷、大戸、新方須賀、大森、加倉、横根、真福寺、柏崎、浮谷、谷下、加倉1~5丁目、原町、飯塚、黒谷、笹久保、笹久保新田、南下新井、村国、尾ヶ崎、尾ヶ崎新田、釣上、釣上新田、野孫、高曾根、末田		
	12 蕨	1122300 蕨市	517		
		1122401 戸田市1区	518	上戸田、上戸田1~5丁目、川岸1~3丁目、喜沢1~2丁目、喜沢南1~2丁目、下戸田1~2丁目、下前1~2丁目、戸田公園、中町1~2丁目、新曽、新曽南1~4丁目、水川町1~3丁目、本町1~5丁目、南町	
		1122402 戸田市2区	519	内容、重瀬、堤外、笹目1~8丁目、笹目北町、笹目南町、下笹目、早瀬1~2丁目、美女人、美女人1~8丁目、美女木裏1~2丁目	
	13 川口	1120301 川口市1区	520	行衛、東内野、差間、差間1~3丁目、木曾呂、源左衛門新田、神戸、石神、西立野、戸塚、戸塚鉄町、戸塚境町、久左衛門新田、藤兵衛新田、新井宿、赤芝新田、赤山、安行西立野、長蔵新田、安行、安行藤八、安行出羽1~3丁目、安行領家、安行慈林、安行吉蔵、安行原、赤井、前野野、東貝塚、東貝塚、安行北谷、安行小山、東本郷、江戸1~3丁目、江戸袋1~2丁目、本通1~4丁目、樺松、新堀、東本郷1~2丁目、戸塚1~5丁目、戸塚東1~4丁目、赤井1~4丁目、西新井宿、蓮田、東川口1~6丁目、峯、北原台1~3丁目、長蔵1~	
		1120302 川口市2区	521	芝新町、小谷場、柳崎1~5丁目、北園町、在家町、柳根町、安行領在家、伊刈、芝、芝富士1~2丁目、芝園町、芝樋ノ爪1~2丁目、前川町2~4丁目、道合、安行領根岸、芝中田1~2丁目、前川1~4丁目、前上町、南前川1~2丁目、上青木西1~5丁目、芝1~5丁目、芝下1~2丁目、芝塚原1~2丁目、芝西1~2丁目、上青木1~6丁目	
		1120303 川口市3区	522	西川口1丁目、並木2~3丁目、本町3~4丁目、川口1~3丁目、飯塚1丁目、幸町1~3丁目、栄町1~3丁目、西青木1~5丁目、並木1、4丁目、西川口2~6丁目、宮町、緑町、仲町、南町1~2丁目、並木元町、中青木1~5丁目、原町、青木1~5丁目、飯塚町、飯塚2~4丁目、荒川町、川口4~6丁目、本町1~2丁目、金山町、舟戸町	
		1120304 川口市4区	523	朝日1~6丁目、末広1~3丁目、新井町、元郷1~6丁目、弥平1~4丁目、河原町、東領家1~5丁目、領家1~5丁目	
		1122600 鳩ヶ谷市	524		
	14 春日部	1121401 春日部市1区	525	粕壁1~3丁目、粕壁東1~3丁目、赤沼、牛島、梅田1~3丁目、粕壁4丁目、粕壁東4~6丁目、小淵、新川、鏡子町、豊野町1~3丁目、八丁目、榎塚、榎塚、備後西1~5丁目、備後東1~8丁目、藤塚、不動院野、本町1~2丁目、緑町2~5丁目、南1~5丁目、六軒町	
		1121402 春日部市2区	526	中央1丁目、一ノ割、一ノ割1~4丁目、内牧、梅田、大枝、大畑、大塚、大沼1~7丁目、粕壁、上大増新田、上経田、栄町1~3丁目、下大増新田、下経田、薄谷、千間1丁目、中央2~8丁目、道口経田、道順川、中野、新方袋、花積、浜川戸1~2丁目、増田新田、増戸、増宮、緑町1、6丁目、南栄町、南中曽根、八木崎町、谷原1~3丁目、谷原新田、豊町1~6丁目、梅田本町1~2丁目、西八木崎	
		1146800 庄和町	527		
	15 越谷	1122201 越谷市1区	528	大沢、大里、大杉、大泊、大林、大房、大松、大吉、上間久里、北川崎、下間久里、平方、船渡、向畑、弥栄町1~4丁目、弥十郎、平方南町	
		1122202 越谷市2区	529	東町1~7丁目、大沢1~4丁目、川柳町1~6丁目、越ヶ谷、相模町1~7丁目、大成町1~8丁目、中島、中島1~3丁目、花田1~7丁目、東越谷1~10丁目、増林、増林1~3丁目、増森、増森1~2丁目、宮前1丁目、花田、東大沢1~5丁目	
		1122203 越谷市3区	530	千間台西1~2丁目、千間台東1~4丁目、大竹、大道、小曾川、恩間、恩間新田、北後谷、北越谷1~5丁目、三野宮、神明町1~3丁目、砂原、千間台西3~6丁目、長島、西新井、野島、袋山、南荻島	
		1122204 越谷市4区	531	弥生町、赤山町6丁目、越ヶ谷1~2丁目、南越谷1、4丁目、蒲生西町、蒲生東町、赤山町1~5丁目、伊原1~2丁目、大間野町1~5丁目、蒲生、蒲生1~4丁目、蒲生旭町、蒲生愛宕町、蒲生西町1~2丁目、蒲生東町、蒲生本町、蒲生南町、瓦曾根1~3丁目、越ヶ谷3~5丁目、越ヶ谷本町、御殿町、七左町1~8丁目、新川町1~2丁目、中町、登戸町、東柳田町、南町1~3丁目、南越谷2~3、5丁目、宮本町1~5丁目、元柳田町、谷中町1~4丁目、柳町	
		1122205 越谷市5区	532	流通団地1~4丁目	
		1122206 越谷市6区	533	西方、西方1~2丁目	
		1146500 松伏町	534		
		1124300 吉川市	535		
		1123400 八潮市	536		
		1123701 三郷市1区	537	泉、岩野木、後谷、采女1丁目、采女新田、大広戸、上口、上口1~3丁目、上彦川戸、上彦名、幸房、駒形、小谷畑、笹塚、さつき平1~2丁目、下彦川戸、前間、田中新田、丹後、天神1~2丁目、仁蔵、半田、番匠免、番匠免1~3丁目、彦糸1~2丁目、彦江1~3丁目、彦江、彦音1~2丁目、彦川戸1~2丁目、彦倉1~2丁目、彦倉、彦沢1~3丁目、彦沢、彦成1~5丁目、彦成、彦野1~2丁目、彦野、三郷1~3丁目、南連沼、茂田井、早稲田1~8丁目	
	1123702 三郷市2区	538	東町、市助、鎌倉、栄1~5丁目、新和1~5丁目、高州1~4丁目、鷹野1~5丁目、戸ヶ崎、戸ヶ崎1~5丁目、花和田、谷口、谷中、寄巻		
	17 草加	1122101 草加市1区	539	栄町1~2丁目、松原1丁目、旭町1~6丁目、学園町、北谷1~3丁目、小山1~2丁目、栄町3丁目、草加3~5丁目、花栗3~4丁目、原町1~3丁目、松原2~6丁目、金明町、新栄町、新善町、清門町、長栄町、中根1~3丁目、八幡町、青柳町、稲荷2~4、6丁目、柿木町、青柳1~8丁目、北谷町	
		1122102 草加市2区	540	神明1丁目、住吉1丁目、高砂1~2丁目、水川町、神明2丁目、草加1~2丁目、花栗1~2丁目、住吉2丁目、中央1~2丁目、吉町1~5丁目、遊馬町、瀬崎町、手代町、苗塚町、西町、新里町、谷塚町、谷塚上町、谷塚仲町、柳島町、南新田西町、南新田東町	
	04 川越	01 東松山	1121200 東松山市	542	
			1134100 滑川町	543	
			1134700 吉見町	544	
			1134201 嵐山町1区	545	大蔵、越畑、勝田、鎌形、川島、志賀、将軍沢、菅谷、杉山、千手堂、太郎丸、遠山、根岸、平沢、広野、古里、むさし台1~3丁目、吉田
		1134202 嵐山町2区	546	花見台	
		1134300 小川町	547		
		1134400 都幾川村	548		
		1134500 玉川村	549		
		1134800 鳩山町	550		
		1136900 東秩父村	551		
	03 坂戸	1123900 坂戸市	552		
		1124100 鶴ヶ島市	553	太田ヶ谷、上新田、上広谷、共栄町、五味ヶ谷、下新田、脚折、脚折町1~6丁目、高倉、鶴ヶ谷、中新田、羽折町、藤倉、富士見、町屋、松ヶ丘1~5丁目、三ツ木、三ツ木新田、南町1~3丁目	
		1134600 川島町	554		

2. 将来交通量推計

表 ゾーンコード表 (その11)

都道府県	地方生活圏	集約市区町村	ゾーン名	平成17年	町、丁目、字名		
11 埼玉県	04 川越	04 日高	1124200 日高市	555			
			1132600 毛呂山町	556			
			1132700 越生町	557			
		05 飯能	1120901 飯能市1区	558	青木、赤沢、吾野、芦荻場、阿須、東町、稲荷町、井上、岩沢、岩淵、大河原、落合、笠縫、上赤工、上直竹上分、上直竹下分、上長沢、上畑、唐竹、刈生、川崎、川寺、北川、久下、久須美、小岩井、小久保、虎秀、小瀬戸、坂石、坂石町分、柴町、坂元、下赤工、下加治、下川崎、下直竹、下畑、白子、新光、新町、高山、中居、長沢、永田、永田台1~3丁目、中藤上郷、中藤下郷、中藤中郷、仲町、中山、双柳、八幡町、原市場、原町、飯能、平戸、平松、本町、前ヶ貫、美杉台1~5丁目、緑町、南、南川、南町、宮沢、矢風、柳町、山手町、征矢町		
			1120902 飯能市2区	559	上名栗、下名栗		
		06 狭山	1121501 狭山市1区	560	入間川1~4丁目、狭山、稲荷山1~2丁目、新狭山2~3丁目、祇園、沢、富士見1~2丁目、青柳、入間川、加佐志、上赤坂、北入曾、狭山台1~4丁目、沢、中新田、東三ツ木、堀兼、水野、南入曾、中央1~4丁目		
			1121502 狭山市2区	561	鶴ノ木、柏原、柏原新田、上奥富、上広瀬、笹井、下奥富、下広瀬、つつじ野、根岸、広瀬東1~4丁目、広瀬1~3丁目、広瀬台1~3丁目		
			1121503 狭山市3区	562	新狭山1丁目		
			1122501 入間市1区	563	東町1~7丁目、上小谷田1~3丁目、牛沢町、扇台1~6丁目、扇町屋、扇町屋1~5丁目、鍵山1~3丁目、春日町1~2丁目、河原町、上藤沢、久保稲荷1~5丁目、黒須、黒須1~2丁目、向陽台1~2丁目、小谷田、小谷田1~4丁目、下藤沢、善蔵新田、高倉、高倉1~5丁目、豊岡1~5丁目、東藤沢1~8丁目、宮前町、森坂		
			1122502 入間市2区	564	新久、金子中央、上谷ヶ貫、狭山ヶ原、狭山台、下谷ヶ貫、新光、寺竹、中神、西三ツ木、二本木、根岸、野田、花ノ木、仏子、三ツ木台、南峯、宮寺、木蓮寺、駒形富士山、高根		
		07 川越	1120101 川越市1区	565	喜多町、元町1~2丁目、幸町、大手町、郭町1丁目、久保町、松江町1~2丁目、仲町、連雀町、中原町1丁目、伊佐沼、石田、石田本郷、石原町1~2丁目、御成町、上老袋、鴨田、川越、北田島、郭町2丁目、三久保町、三光町、鹿嶋、志多町、下老袋、下小坂、神明町、末広町1~3丁目、菅間、田町、月吉町、寺井、寺山、問屋町、中老袋、中原町2丁目、野田、東本宿、氷川町、平塚、平塚新田、府川、福田、古谷上、松郷、宮下町1~2丁目、宮元町、谷中、山田、芳野台1~2丁目、六軒町1~2丁目、城下町、東明寺		
			1120102 川越市2区	566	西小仙波町1~2丁目、通町、新富町1~2丁目、臨田町、菅原町、稲荷町、今泉、牛子、扇河岸、大仙波、大中居、上新河岸、萱沼、岸町1丁目、木野目、久下戸、熊野町、小仙波、小仙波町1~5丁目、小中居、洗井、清水町、下新河岸、下松原、砂、砂新田1~4丁目、砂新田、諏訪町、仙波町1~4丁目、高島、寺尾、並木、並木新町、並木西町、西小仙波町2丁目、藤岡、藤原町、富士見町、古市場、古谷本郷、南田島、南通町、八ツ島、泉町		
			1120103 川越市3区	567	安比奈新田、天沼新田、池辺、上戸、上戸新町、大袋新田、笠樫、霞ヶ関北1~6丁目、霞ヶ関東1~5丁目、川鶴1~3丁目、かわつる三芳野、鯉井、鯉井新田、小堤、五味ヶ谷、下広谷、竹野、藤倉、増形、の場、の場1~2丁目、の場北1~2丁目、の場新町、山城、吉田、吉田新町1~3丁目、今成、小ヶ谷、上寺山、上野田町、広栄町、寿町1~2丁目、小室、豊田新田、豊田本、柏原、野田町1~2丁目、東田町、臨田新町、伊勢原町1~5丁目、栄、日東町、富士見、青柳、かすみ野、豊田町、広谷新町、藤木町		
			1120104 川越市4区	568	臨田本町、旭町1~3丁目、新福、新福町1~6丁目、今福、大塚新田、上松原、岸町2~3丁目、岸、下赤坂、砂久保、中福、南大塚、南台2~3丁目、大仙波新田、四都野台		
			1120105 川越市5区	569	南台1丁目		
			1120106 川越市6区	570	大袋		
			08 富士見	1123500 富士見市	571		
		1123600 上福岡市	572				
		1132200 大井町	573				
		1132400 三芳町	574				
		09 朝霞	1122700 朝霞市	575			
			1122800 志木市	576			
			1122900 和光市	577			
			1123001 新座市1区	578	池田1~5丁目、大和田1、3、4、5丁目、北野1~3丁目、栄1~5丁目、菅沢1~2丁目、東北1~2丁目、中野1~2丁目、新座1~3丁目、新塚、野火止1~8丁目、畑中1~3丁目、馬場1~4丁目、東1~3丁目		
		1123002 新座市2区	579	あたご1~3丁目、石神1~5丁目、片山1~3丁目、栗原1~6丁目、新堀1~3丁目、道場1~2丁目、西堀1~3丁目、野寺1~5丁目、堀ノ内1~3丁目、本多1~2丁目			
		1123003 新座市3区	580	大和田2丁目			
		10 所沢	1120801 所沢市1区	581	元町、寿町、御幸町、東町、くすのき台1~3丁目、日吉町、旭町、牛沼、金山町、上安松、亀ヶ谷、北秋津、こぶし町、坂之下、下新井、下安松、城、新郷、西新井町、西住吉、東新井町、東住吉、東所沢1~5丁目、東所沢和田1~3丁目、日比田、本郷、星の宮1丁目、松郷、南永井、宮本町1丁目、有楽町、若松町		
			1120802 所沢市2区	582	松葉町、緑町1丁目、青葉台、泉町、岩岡町、榎町、神米金、北岩岡、北所沢町、北中1~4丁目、北原町、喜多町、北有楽町、けやき台1~2丁目、向陽町、下富、所沢新町、中新井、中新井1~5丁目、中富、中富南1~4丁目、並木1~8丁目、花園1~4丁目、東狭山ヶ丘5~6丁目、緑町2~4丁目、美原町1~5丁目、宮本町2丁目、弥生町		
			1120803 所沢市3区	583	西所沢1丁目、荒幡、上新井、上山口、北野、久米、糞谷、小手指町1~4丁目、狭山ヶ丘1~2丁目、勝楽寺、西狭山ヶ丘1~2丁目、西所沢2丁目、東狭山ヶ丘1~4丁目、林1~3丁目、堀之内、星の宮2丁目、三ヶ島1~5丁目、南住吉、松が丘1~2丁目、山口、若狭1~4丁目、和ヶ原1~3丁目、小手指南		
		12 千葉県	01 房総北部	01 佐原	1220900 佐原市	584	
					1234100 下総町	585	
					1234200 神崎町	586	
					1234300 大栄町	587	
					1234400 小見川町	588	
				1234500 山田町	589		
				03 鏡子	1220201 鏡子市1区	590	外川町1~4丁目、外川台町、長崎町、犬吠崎、君ヶ浜、犬若、潮見町、高神東町、高神西町、天王台、高神原町、小畑町、小畑新町、名洗町、川口町1~2丁目、榎松町、明神町1~2丁目、笠上町、黒生町、海鹿島町、榎町、愛宕町、清水町、幸町1~2丁目、弥生町1~2丁目、本町、仲町、通町、橋本町、内浜町、港町、竹町、和田町、田中町、新地町、浜町、後飯町、飯沼町、東町、馬場町、南町、陣屋町、前宿町、新生町1~2丁目、中央町、末広町、双葉町、妙見町、台町、東芝町、西芝町、栄町1~4丁目、若宮町、大橋町、三軒町、唐子町、今宮町
					1220202 鏡子市2区	591	芦崎町、高田町1~7丁目、岡野台町1~4丁目、四日市場台、三門町、中島町1~2丁目、正明寺町、船木町、白石町、新町、野尻町、小船木町1~2丁目、塚本町、忍町、猿田町、茶畑町、長山町、小長町、富川町、森戸町、笹本町、豊里台1~3丁目、核井町、諸持町、宮原町、八木町、小浜町、親田町、常世田町
					1234800 千潟町	592	
					1234900 東庄町	593	
			1236100 海上町		594		
			1236200 飯岡町	595			
			04 旭	1221400 八日市場市	596		
1221500 旭市	597						
1238100 光町	598						
1238200 野栄町	599						
05 多古	1234600 栗源町		600				
	1234700 多古町		601				

表 ゾーンコード表 (その12)

都道府県	地方生活圏	集約市区町村	ゾーン名	平成17年	町、丁目、字名	
12 千葉県	01 房総北部	06 成田	1221101 成田市1区	602	成田、田町、東町、本町、仲町、幸町、上町、花崎町、馬橋、新町、南平台、土屋、寺台、郷部、不動ヶ岡、園護台、園護台1~3丁目、美郷台1~3丁目、八代、船形、北須賀、台方、下方、大袋、江弁須、飯田町、並木町、飯仲、宗吾1~4丁目、公津の杜1~6丁目、松崎、大竹、上福田、下福田、宝田、押畑、山口、米野、野毛平、東金山、関野、和田、下金山、新妻、芦田、東和泉、西和泉、赤荻、小菅、大山、馬場、久米、久米野、山之作、吉倉、東和田、川栗、畑ヶ田、大清水、三里塚、本三里塚、本城、南三里塚、東三里塚、駒井野、取香、堀之内、	
			1221103 成田市3区	603	小菅、駒井野、天浪	
			1221104 成田市4区	604	芝、大室、土室、小泉、成毛、大生、幡谷、飯岡、荒海、磯部、水掛、新泉、北羽鳥、長沼、南羽鳥、佐野、竜台、安西、南部、北部	
			07 印西	1232500 印旛村	605	
			1223200 白井市	606		
			1223100 印西市	607		
			1232800 本笠村	608		
			1232900 栄町	609		
		08 酒々井	1232200 酒々井町	610		
			1223300 富里市	611		
			1240900 芝山町	612		
		09 八街	1223000 八街市	613		
			1240500 山武町	614		
		10 成東	1240400 成東町	615		
			1240600 蓮沼村	616		
			1240700 松尾町	617		
			1240800 横芝町	618		
		11 東金	1221301 東金市1区	619	東金、東上宿、南上宿、東岩崎、東新宿、田間、北之幸谷、堀上、川場、押畑、台方、大豆谷、求名、家之子、道庭、松之郷、油井、小野、山田、滝、丹尾、山口、田中、福徳、広瀬、藤下飛地、関下、粟生飛地、大沼、宿、西野飛地、荒生、薄島、家徳、幸田、北幸谷、上武射田、下武射田、土農田、菱沼、前之内、二又、東中、関内、堀之内、宮、三浦名、御門、高倉、中野、殿廻、小沼田、大沼田、一之袋、二之袋、砂古瀬、依古島、下谷、東中島、上谷、西中、上布田、極楽寺、滝沢、酒蔵、三ヶ尻、日吉台2~7丁目、細屋敷、不動堂飛地、季美の森東1~	
			1221302 東金市2区	620	小野、山田、丘山台1~3丁目	
			1240200 大網白里町	621		
	1240300 九十九里町		622			
	1221102 成田市2区		623	三里塚、駒井野、取香、木の根、天浪		
	02 房総南部	01 茂原	1221001 茂原市1区	624	茂原、高師町1~3丁目、上林、鷲巣、上茂原、箕輪、長谷、内長谷、墨田、早野新田、東茂原、大芝、千代田町1~2丁目、八千代1~3丁目、道表、東部台1~4丁目、中部、国府関、山崎、芦網、緑ヶ丘1~5丁目、早野、網島、中善寺、石神、八幡原、六田台、緑町、長清水、上永吉、下永吉、猿袋、三ヶ谷、立木、台田、野牛、中の島町	
			1221002 茂原市2区	625	本納、榎神原、高田、小菅場、法目、西野、下太田、上太田、大沢、柴名、桂、吉井上、吉井下、萱場、弓渡、粟生野、御蔵芝、清水、千沢、南吉田	
			1221003 茂原市3区	626	高師、萩原町1~3丁目、小林飛地、千町、六ツ野、木崎、谷本、本小菅、小菅、新小菅、七渡、東郷、町保、中之郷飛地、川島飛地、長尾、大登、小林、渋谷、藤当、北塚、真名、押日、黒戸、庄吉、北高根飛地	
			1242100 一宮町	627		
			1242200 睦沢町	628		
			1242300 長生村	629		
			1242400 白子町	630		
			1242600 長柄町	631		
			1242700 長南町	632		
			02 勝浦	1221800 勝浦市	633	
				1244100 大多喜町	634	
				1244200 夷隅町	635	
			03 君津	1222501 君津市1区	639	三直、内箕輪1丁目、内箕輪、八重原、法木作、法木作1丁目、外箕輪、外箕輪1~4丁目、李師1~4丁目、南子安、南子安1~9丁目、北子安、北子安1~6丁目、坂田、東坂田1~4丁目、西坂田1~4丁目、君津台1~3丁目、大和田、大和田1~5丁目、人見、人見1~5丁目、中野、中野1~6丁目、久保、久保1~5丁目、北久保1~2丁目、南久保1~3丁目、陽光台1~3丁目、高坂、台1~2丁目、宮下、宮下1~2丁目、小山野、常代、常代無番地、常代無番地、浜子、六手、皿引、尾車、草牛、馬登、大山野、作木、山高原、貞元、八幡、新
		1222502 君津市2区		640	中島、白駒、泉、上、練木、大鷲、大鷲新田、大井、糠田、大井戸、糸川、大野台、鎌滝、福岡、荻作、塚原、行馬、根本、小糸大谷、長石、法木、西栗倉、清和市場、市宿、日渡根、東猪原、西猪原、東栗倉、平田、種畑、西日笠、鹿野山、東日笠、二入、辻森、大岩、正木、奥米、宿原、怒田沢、旅名、豊英、かざり小糸	
		1222503 君津市3区		641	山本、西原、賀恵淵、戸崎、岩出、寺沢、青柳、箕輪、上新田、俵田、末吉、三田、長谷川、小櫃谷、久留里市場、小市部、久留里、浦田、怒田、川谷、久留里大谷、吉野、久留里大和田、向郷、芋窪、栗坪、富田、愛宕、平山、山滝野、大坂、広岡、大戸見、大戸見旧名殿、柳城、高水、利根、大中、加名盛、黄和田畑、蔵玉、釜生、滝原、折木沢、坂畑、草川原、藤林、川俣(旧川俣、旧月毛、旧押込)、川俣、豊田(旧管間田、旧野中)、豊田、笹、香木原	
		1222504 君津市4区		642	君津、西君津	
		04 富津		1222601 富津市1区	643	新町、川名、篠部、西川、下飯野、上飯野、本郷、二間塚、前久保
			1222602 富津市2区	644	小久保(上岩入、下岩入、栗畑、海老田)寺谷、小久保、川向、弁天、岩瀬1~5区、岩瀬、千種新田1~3区、千種新田、西大和田、綿、相野谷、一色、障子谷、上、近藤、八田沼、中、宝竜寺、花香谷、佐貴、東佐貴、亀沢、亀田、亀田中村1~2区、鶴岡、亀田大坪、八幡、笹木、笹木寺谷、桜井	
			1222603 富津市3区	645	湊1~12区、湊、天神山1~8区、竹岡1~7区、竹岡、金谷1~8区、金谷、峰上1~15区、相川、不入斗、六野、東大和田、大川崎、大田和、高溝、宇藤原、山脇、小志駒、岩本、志駒、関、御代原、豊岡、山中、梨沢、岩坂、売津、大森、押切、恩田、海良、数馬、加藤、更和、台原、田倉、寺尾、長崎、萩	
		1222604 富津市4区	646	新井、大堀1~2、5区、青木、新富、富津、		
	05 鴨川	1222301 鴨川市1区	647	坂東、押切、池田、京田、太田学、竹平、川代、太尾、来秀、大里、田原西、打墨、滑谷、八色、花房、粟斗、和泉、広場、西町、東町、東元浜飛地、貝渚、磯村、前原、横渚		
		1222302 鴨川市2区	648	平塚、金架、古畑、奈良林、佐野、釜沼、大山平塚、大幡、北風原、寺門、横尾、細野、松尾寺、大川面、仲、宮山、吉尾平塚、成川、北小町、南小町、上小原、下小原、江見青木、東江見、西江見、江見内遠野、江見東真門、江見西真門、江見外堀、畑、西、東、上、仲町、代、二子、宮、大海、太海浜、天面、江見太夫崎、江見吉浦、西山、太海西、主基西、吉尾西		
		1222303 鴨川市3区	649	内浦、小湊、天津、清澄、浜荻、四方木		

表 ゾーンコード表 (その13)

都道府県	地方生活圏	集約市区町村	ゾーン名	平成17年	町、丁目、字名			
12 千葉県	02 房総南部	06 館山	1220501 館山市1区	650	館山、下真倉、長須賀青柳、沼、宮城、富士見、笠名、大賀、北条、北条正木、新宿、長須賀、八幡、湊、高井、上野原、湊(大芝、川崎)、那古芝崎、亀ヶ原、亀ヶ原西郷、正木岡、小原、那古、船形(堂の下、根岸)、川名、川名岡			
			1220502 館山市2区	651	香、塩見、浜田、早物、見物、加賀名、波左間、坂田、洲崎、西川名、伊戸、伊土根本、坂足、小沼、坂井、中里、大神宮、相浜、布良、犬石、竜岡、佐野、藤原、谷藤原、洲宮、茂名、布沼、大戸、東長田、西長田、出野尾、岡田、上真倉、南条、飯沼、古茂口、山萩、作名、畑、神余、大綱、安布里、山本、稲、腰越、国分、広瀬、江田、竹原、宝貝、二子、藪、水玉、大井、安東、水岡			
			1246100 富浦町	652				
			1246200 富山町	653				
			1246300 鋸南町	654				
			1246400 三芳村	655				
			1246500 白浜町	656				
			1246600 千倉町	657				
			1246700 丸山町	658				
			1246800 和田町	659				
	03 千葉	01 佐倉	01 佐倉	1221201 佐倉市1区	660	田町、海隣寺町、並木町、宮小路町、鎌木町、新町、裏新町、中尾余町、最上町、弥勒町、野狐台町、鶴山町、本町、樹木町、将門町、大蛇町、藤沢町、栄町、城内町、鎌木町1~2丁目、千成1~3丁目、大佐倉、飯田、岩名、萩山新田、土浮、飯野、飯野町、下根、山崎、上代、高岡、宮前1~3丁目、白銀1~4丁目、鎌木仲田町、六崎、寺崎、太田、大塚塚、小塚塚、木野子、城、石川、藤治台、大崎台1~5丁目、山王1~2丁目、春路1~2丁目、表町1~4丁目、鹿島千拓、春路1~2丁目		
				1221202 佐倉市2区	661	白井、白井田、白井台、江原、江原新田、角東、印南、八幡台1~3丁目、新白井田、江原台1~2丁目、王子台1~6丁目、南白井台、稲荷台1~4丁目、上座、小竹、青菅、先崎、井野、井野町、上志津、上志津原、下志津、下志津原、中志津1~7丁目、宮ノ台1~5丁目、ユウカリが丘1~7丁目、西志津1~8丁目、南ユウカリが丘、生谷、畔田、吉見、飯重、羽鳥、染井野1~7丁目		
				1221203 佐倉市3区	662	神門、馬渡、寒風、直弥、上別所、米戸、瓜塚新田、上藤田、下藤田、八木、長熊、天辺、宮本、高崎、坪山新田、岩富町、岩富、坂戸、飯塚、内田、宮内、西御門、七曲		
				1221204 佐倉市4区	663	大作1~2丁目		
				1222800 四街道市	664			
		02 千葉市	02 千葉市	1210101 千葉市中央区1区	665	市場町、院内1~2丁目、要町、栄町、中央1~4丁目、長洲1~2丁目、富士見1~2丁目、本千葉町、本町1~3丁目		
				1210102 千葉市中央区2区	666	春日1~2丁目、汐見町、新宿1~2丁目、新千葉1~3丁目、新田町、新町、神明町、椿森1~6丁目、登戸1~5丁目、千葉港、東千葉1~3丁目、弁天1~4丁目、松波1~4丁目		
				1210103 千葉市中央区3区	667	青葉町、旭町、稲荷町1~3丁目、玄鼻1~3丁目、今井1~3丁目、今井町、鶴の森町、大森町、葛城1~3丁目、亀井町、亀岡町、寒川町1~3丁目、白旗1~3丁目、末広1~5丁目、千葉寺町、鶴浜町、道場北町、道場北1~2丁目、道場南1~2丁目、東本町、星久喜町、松ヶ丘町、港町、南町1~3丁目、都町、都町1~3丁目、宮崎町、宮崎1~2丁目、矢作町、祐光1~4丁目		
				1210104 千葉市中央区4区	668	赤井町、生実町、蘇我町1~2丁目、大蔵寺町、花輪町、浜野町、南生実町、村田町、若草1丁目、川戸町、仁戸名町、塩田町		
				1210105 千葉市中央区5区	669	中央港1~2丁目、出洲港、問屋町		
				1210106 千葉市中央区6区	670	川崎町、新浜町		
				1210201 千葉市花見川区1区	671	横見川町1~3、5丁目、武石町1~2丁目、浪花町、花園町、花園1~5丁目、幕張町1~6丁目、幕張本郷1~7丁目、南花園1~2丁目、瑞穂1~3丁目		
				1210202 千葉市花見川区2区	672	天戸町、内山町、宇那谷町、柏井町、こてはし台1~6丁目、積橋町、作新台1~8丁目、三角町、大日町、千種町、長作台1~2丁目、長作町、花島町、花見川、横戸台、横戸町、朝日ヶ丘1~5丁目、さつきが丘1~2丁目、西小中台、畑町、宮野木台1~4丁目、朝日ヶ丘町		
				1210301 千葉市稲毛区1区	673	穴川町、穴川1~4丁目、稲丘町、稲毛1~3丁目、稲毛町4~5丁目、稲毛台町、稲毛東1~6丁目、黒砂1~4丁目、黒砂台1~3丁目、小中台1~9丁目、小中台町、作草部1~2丁目、作草部町、轟町1~5丁目、緑町1~2丁目、弥生町		
				1210302 千葉市稲毛区2区	674	あやめ台、柏台、園生町、千草台1~2丁目、天台町、天台1~6丁目、長沼町、萩台町、宮野木町、小深町、山王町、六方町、長沼原町		
				1210401 千葉市若葉区1区	675	愛生町、貝塚町、加普利町、桜木町、高品町、都賀1~4丁目、都賀の台1~4丁目、殿台町、西都賀1~5丁目、原町、東寺山町、みつわ台1~5丁目、源町		
				1210402 千葉市若葉区2区	676	五十土町、和泉町、大井戸町、大草町、太田町、御成台1~3丁目、大広町、大宮町、大宮台1~7丁目、小倉町、小倉台1~7丁目、小間子町、金親町、上泉町、川井町、北大宮台、北谷津町、古泉町、御殿町、坂月町、更科町、佐和町、下田町、下泉町、高根町、多部田町、且谷町、千城台北1~4丁目、千城台西1~3丁目、千城台東1~4丁目、千城台南1~4丁目、富田町、中野町、中野町、野呂町、谷当町、若松		
				1210501 千葉市緑区1区	677	おゆみ野1~6丁目、おゆみ野有吉、おゆみ野中央1~9丁目、おゆみ野南1~6丁目、鎌取町、大金沢町、落井町、刈田子町、小金沢町、椎名崎町、大膳野町、高田町、富岡町、中西町、東山科町、平川町、平山町、古市場町、辺田町、菅田町1~3丁目、茂呂町		
				1210502 千葉市緑区2区	678	板倉町、大権町、大高町、越智町、小山町、上大和田町、下大和田町、高津戸町、土気町、小食土町、あずみが丘1~9丁目、大木戸町		
				1210503 千葉市緑区3区	679	大木戸町、大野台1~2丁目		
				1210601 千葉市美浜区1区	680	打瀬1~3丁目、豊砂、中瀬1~2丁目、浜田1~2丁目、ひび野1~2丁目、幕張西1~6丁目、美浜、若葉1~3丁目		
				1210602 千葉市美浜区2区	681	磯辺1~8丁目、稲毛海岸1~5丁目、高洲1~4丁目、高浜1、3~7丁目、真砂1~5丁目、幸町1~2丁目		
				1210603 千葉市美浜区3区	682	高浜2丁目		
				1210604 千葉市美浜区4区	683	新港		
				1210605 千葉市美浜区5区	684	新港		
				03 市原	03 市原	1221901 市原市1区	685	姉崎海岸、千種海岸、五井南海岸
						1221902 市原市2区	686	五井、五所、旭五所、東五所、西五所、西野谷、郡本、郡本1~6丁目、藤井、藤井1~3丁目、山田橋、門前、門前1~2丁目、惣社、加茂、根田、岩野見、平田、五井東1~3丁目、五井金杉1~4丁目、君塚、君塚1~5丁目、白金町1~6丁目、北国分寺台、五井中央東、国分台中央、西国分寺台、東国分寺台、南国分寺台、西広、諏訪
1221903 市原市3区						687	山倉、福増、海士有木、大坪、新生、権現堂、糸久、宮原、分目、浅井小向、相川、新堀、武士、磯ヶ谷、松崎、大浦、新巻、川在、櫃狭、土宇、二日市場、山田、安須、高坂、光風台1~5丁目、久々津、潤井戸、下野、永吉、番場、押沼、瀬又、中野、高田、高倉、東国吉、金剛地、奈良、古都辺、喜多、大成、大作、滝口、勝間、葉木、小田部、荻作、神崎、山之郷飛地	
1221904 市原市4区						688	姉崎、椎津、椎の木台1~2丁目、片又木、迎田、不入斗、有秋台東1~3丁目、有秋台西1~2丁目、天羽田、深城、豊成、立野、畑木、柏原、白塚、今津朝山、青葉台1~8丁目、桜台1~4丁目、泉台1~5丁目、青柳、青柳北1~4丁目、松ヶ島、松ヶ島西1丁目、岩崎、岩崎西1丁目、玉前、玉前西1~3丁目、出津、出津西1丁目、飯沼、島野、野毛、廿五里、町田、海保、今富、引田、神代、十五沢、小折、西野、柳原、村上、西広、五井西、千種	
1221905 市原市5区	689	風戸、中高根、上高根、馬立、上原、南岩崎、寺谷、栢橋、西国吉、佐是、妙香、奉免、牛久、昔吉、金沢、大蔵、岩、藪、中、安久谷、米沢、真ヶ谷、宿、島田、堀越、市場、奥野、水沢、原田、石川、江子田、下矢田、矢田、池和田、鶴舞、尾尾、山小川、平蔵、米原、小草畑						
1221906 市原市6区	690	八幡海岸通、八幡浦1~2丁目、五井海岸						
1221907 市原市7区	691	八幡、八幡北町1~3丁目、八幡石塚1~2丁目、能満、市原、山木、菊岡、古市場、草刈、茂呂町、大蔵、若宮1~7丁目、辰巳台東1~5丁目、辰巳台西1~5丁目、ちはら台西、ちはら台東、ちはら台南						
1221908 市原市8区	692	外部田、久保、駒込、山口、養老、本郷、高滝、大和田、不入、新井、吉沢、古敷谷、小谷田、平野、大戸、飯給、万田野、柿木台、徳氏、田淵、月出、戸面、朝生原、石神、折津、大久保、国本、月崎、柳川、菅野、石塚、田淵旧日竹						

表 ゾーンコード表 (その14)

都道府県	地方生活圏	集約市区町村	ゾーン名	平成17年	町、丁目、字名
12 千葉県	03 千葉	04 木更津	1220601 木更津市1区	693	新田1~3丁目、富士見1~3丁目、中央1~3丁目、新宿、吾妻、吾妻1~2丁目、朝日1~3丁目、木更津、木更津1~3丁目、東中央1~3丁目、大和1~3丁目、文京1~6丁目、貝淵1~4丁目、潮見1~9丁目、幸町1~3丁目、桜町1~2丁目、桜井、桜井新町1~5丁目、請西1丁目、太田1~3丁目、畑沢、畑沢1~4丁目、畑沢南1~6丁目、小浜、長須賀、岩根1~4丁目、高砂1~3丁目、本郷1~3丁目、高柳1~4丁目、高柳、万石、久津間、江川、中里、中里1~2丁目、西岩根、中島、瓜倉、畔戸、牛込、中
			1220602 木更津市2区	694	大福、真里、下内橋、戸国、茅野、茅野七曲、山本七曲、真里谷、田川、佐野、下郡、根岸、上根岸、下宮田
			1220603 木更津市3区	695	潮浜1~3丁目、木材港、築地、新港
			1220604 木更津市4区	696	請西、請西2~4丁目、真舟1~5丁目、東太田1~4丁目、太田4丁目、大久保、大久保1~6丁目、上島田、八幡台1~7丁目、中島田、下島田、永井作、永井作1~2丁目、清見台1~3丁目、清見台東1~3丁目、清見台南1~5丁目、砥園、砥園1~4丁目、菅生、清川1~2丁目、榎、笹子、日の出町、犬成、中尾、伊豆島、若葉町、矢那、草敷、上望陀、下望陀、有吉、大寺、十日市場、井尻、曾根、牛袋野、牛袋、かずさ鎌足1~3丁目、請西東1~8丁目
			1220605 木更津市5区	697	矢那、草敷
			1222901 袖ヶ浦市1区	698	坂戸市場、奈良輪、福王台1~4丁目、福王台、神納1~2丁目、神納、今井、今井1~3丁目、蔵波、蔵波台1~7丁目、久保田、久保田1~2丁目、代宿、久保田代宿入会地、飯富、新下田、三ツ作、大宮根、野田、勝、長浦、高柳飛地、長浦駅前1~8丁目、長浦駅前
			1222902 袖ヶ浦市2区	699	のぞみ野、永地、下泉、高谷、三箇、川原井、林、野里、上泉、永吉、百目木、横田、大鳥居、下根岸、阿部、堂谷、打越、大竹、滝の口、吉野田、玉野、上宮田、下宮田、三黒、谷中、岩井、戸国飛地
			1222903 袖ヶ浦市3区	700	北袖、中袖、南袖
			1220801 野田市1区	701	清水、堤台、岩名、五木、谷津、吉春、蕃昌、座生、五木新田、七光台、岩名1~2丁目、五木新町、春日町、船形、中里、尾崎、東金野井、小山、蓮打、日の出町、尾崎台、谷吉
			1220802 野田市2区	702	野田、上花輪、中野台、中野台鹿島町、上花輪新町、目吹、金杉、鶴奉、柳沢、宮崎、横内、中根、大殿井、山崎、今上、桜台、花井、堤根、山崎貝塚町、山崎梅の台、花井1丁目、下三ヶ尾、三ツ塚、瀬戸、木野崎、上三ヶ尾、二ツ塚、西三ヶ尾、瀬戸上灰毛、みずき1~4丁目
1220803 野田市3区	703	関宿町、台町、江戸町、中下町、上谷中、西町、元町、内町、下納谷、下谷町、西高野、東高野、西高野、江戸町、北坪、南坪、新田戸、中戸、西原、桐ヶ作、前山、堀之内、扇名、柏寺、新敷、新野井、古布内、高倉、西武物土、東武物土、次木、浅間久保、木戸前、高倉下、和田沼、上納谷、飯塚、木間ヶ瀬、西久保、下羽賀、鴻ノ巣、東宝珠花、向ノ内、谷中、小作、松野木、天神沼、志部、民部、堤根、前橋、砂、瀬戸、下根、丸山、大山、(上、中、下)新宿、(上、下)新堤、平井、岡田、丸井、岡田新田、親野井、関宿江戸町、関宿三軒家、関宿台町、関			
02 柏	1221701 柏市1区	704	柏1~4丁目、東上町、東1丁目、戸張、柏、柏下、柏5~7丁目、桜台、東台本町、弥生町、八幡町、東2~3丁目、大塚町、千代田1~3丁目、関場町、あかね町、中央町、中央1~2丁目、泉町、若葉町、緑ヶ丘、ひばりが丘、常盤台、亀甲台町1~2丁目、日立台1~2丁目、東柏1~2丁目、名戸ヶ谷、増尾、藤心、中原、名戸ヶ谷1丁目、永楽台1~3丁目、逆井藤ノ台、新柏1~4丁目、藤心1~5丁目、藤心1~8丁目		
	1221702 柏市2区	705	末広町、旭町1丁目、松ヶ崎、高田、篠籠田、旭町2~8丁目、あけぼの1~5丁目、明原1~4丁目、向原町、豊四季台1~4丁目、かやの町、西町、吉野沢、新富町1~2丁目、豊上町、豊平町、花野井、大室若葉、正連寺、小青田、船戸、船戸山高野、大青田、十中、十中余二、青田新田飛地、新十中、西原1~7丁目、西柏台1~2丁目、みどり台1~5丁目、伊勢原1丁目、柏の葉1~6丁目、布施、根戸、宿連寺、呼塚新田、松ヶ崎新田、布施下、布施新町1~4丁目、北柏1~5丁目、北柏台、松葉町1~7丁目、上利根、新利根、船戸山高野		
	1221703 柏市3区	706	南柏1丁目、豊四季、南柏2丁目、富里1~3丁目、豊町1~2丁目、逆井、南増尾、酒井根、今谷上町、豊住1~5丁目、東中新宿1~4丁目、つしが丘1~5丁目、加賀1~3丁目、中新宿1~3丁目、今谷南町、西山1~2丁目、増尾台1~4丁目、中原1~2丁目、東逆井1丁目、光ヶ丘団地、光ヶ丘1~4丁目、東山1~2丁目、南逆井1~7丁目、新逆井1~2丁目、青葉台1~2丁目、南増尾1~8丁目、酒井根1~8丁目、逆井1~5丁目、		
	1221704 柏市4区	707	大津ヶ丘1~3丁目、飯塚1~3丁目、飯塚、風早1~2丁目、藤ヶ谷、藤ヶ谷新田、高柳、南高柳、高南台1~3丁目、高柳新田、しいの木台1~5丁目、大井、大井新田、五條谷、箕輪、箕輪新田、岩井、岩井新田、鷺野谷、鷺野谷新田、染井入新田、泉村新田、泉、金山、柳戸、片山、片山新田、手賀、手賀新田、曙橋、水道橋、布瀬、布施新田、千間橋		
	1222200 我孫子市	708			
	1220701 松戸市1区	709	新松戸1~4丁目、松戸、本町、根本、小山、岩瀬、小根本、竹ヶ花、吉井町、極野町、古ヶ崎、南花島2、4丁目、南花島(中町、向町)、岩瀬無番地、竹ヶ花西町、古ヶ崎1~4丁目、栄町1~8丁目、栄町西1~5丁目、馬橋、三ヶ月、七右衛門新田、主水新田、新松戸南1~3丁目、新松戸5~7丁目、西馬橋(蔵元町、幸町、広手町、相川町)、旭町1~4丁目、西馬橋1~5丁目		
1220702 松戸市2区	710	二十世紀が丘(柿の木町、萩町、美野里町、中松町、丸山、戸山町、梨元町)、上矢切、中矢切、下矢切、栗山、三矢小台1~5丁目、上本郷、北松戸1~3丁目、南花島、松戸新田、仲井町1~3丁目、稲谷、胡録谷、野菊野、南花島1、3丁目、緑ヶ丘1~2丁目、胡録谷無番地、紙敷、和名ヶ谷、大橋、秋山、高塚新田、中根、新作、中根長津町、千駄堀、中倉			
1220703 松戸市3区	711	幸谷、八ヶ崎、八ヶ崎緑町、小金、小金清志町1~3丁目、小金きよヶ丘1~5丁目、二ツ木、大谷口、平賀、殿平賀、東平賀、小金上総町、中金杉1~5丁目、幸田1~5丁目、二ツ木二葉町、大金山1~5丁目、新松戸東、八ヶ崎1~4丁目、横須賀1~2丁目、新松戸北1~2丁目、上総内			
1220704 松戸市4区	712	金ヶ作、日暮1~3、5丁目、田中新田、常盤平1~7丁目、常盤平(西窪町、双葉町、柳町、陣屋前)、日暮、沢尻、小原1~9丁目、牧の原、牧の原1~2丁目、串崎新田、高柳新田、松飛台、串崎南町、六高台1~9丁目、久保平賀、根木内、日暮4、6~7丁目、河原塚、大実1~7丁目、五香1~3丁目、五香南1~3丁目、五香西1~3丁目、五香六実、高柳、常盤平松葉町、初富飛地			
1222000 流山市	713				
04 鎌ヶ谷	1222400 鎌ヶ谷市	714	粟野、右京塚、鎌ヶ谷、軽井沢、北中沢、北初富、串崎新田、くぬぎ山、佐津間、中央、富岡、中佐津間、中沢、西佐津間、西道野辺、初富、初富本町、東鎌ヶ谷、東中沢、東初富、東道野辺、馬込沢、丸山、道野辺、道野辺中央、道野辺本町、南鎌ヶ谷、南佐津間、南初富		
	1222101 八千代市1区	715	大和田、萱田町、萱田、高津、大和田新田、ゆりのき台1~8丁目、桑納、妻丸、吉橋、桑橋、尾崎、高津団地1~3、5~7街区、八千代台東1~6丁目、八千代台南1~3丁目、八千代台西1~10丁目、八千代台北1~17丁目、緑が丘1~5丁目、高津東		
1222102 八千代市2区	716	真木野、神久保、小池、佐山、平戸、島田、島田台、村上、下市場、上高野、下高野、米本、神野、保品、下市場1~2丁目、勝田台1~7丁目、勝田、勝田台南1~3丁目、米本団地1~5街区、村上団地1~3街区、大学町1~6丁目、堀の内			
06 船橋	1220401 船橋市1区	717	古作1丁目、本中山2丁目、西船4丁目、本郷町、葛飾町2丁目、印内町、湊町2丁目、旭町、旭町1~6丁目、印内1~3丁目、海神1~6丁目、海神町2~3丁目、海神町西1丁目、海神町東1丁目、海神町南1丁目、上山町1~3丁目、北本町1~2丁目、行田1~3丁目、行田町、古作2~4丁目、古作町、西船1~3、5~7丁目、東中山1~2丁目、藤原1~8丁目、二子町、前貝塚町、馬込町、丸山1~5丁目、南本町、本中山1、3~7丁目、山手1~3丁目、山野町		
	1220402 船橋市2区	718	東町、大穴北1~8丁目、大穴町、大穴南1~5丁目、金杉1~9丁目、金杉台1~2丁目、金杉町、米が崎町、古和釜町、芝山1~7丁目、新高根1~6丁目、駿河台1~2丁目、高根台1~7丁目、高根町、滝台1~2丁目、滝台町、田喜野井1~7丁目、坪井町、中野木1~2丁目、七林町、習志野1~5丁目、習志野台1~8丁目、習志野台4丁目住外、西習志野1~4丁目、二宮1~2丁目、飯山満町1~3丁目、二和西1~6丁目、二和東1~6丁目、前原西1~8丁目、前原東1~6丁目、松が丘1~5丁目、緑台1~2丁目、南三咲1~4丁目、三山		
	1220403 船橋市3区	719	浜町1~2丁目、若松1丁目、西浦1~3丁目、潮見町、南海神1~2丁目、栄町1~2丁目、湊町3丁目、日の出1~2丁目、浜町3丁目、若松2~3丁目、高瀬町		
	1220404 船橋市4区	720	市場1丁目、本町1~2、4~7丁目、宮本1丁目、市場2~5丁目、夏見1~7丁目、夏見台1~6丁目、夏見町2丁目、東船橋1~7丁目、本町3丁目、湊町1丁目、宮本2~9丁目		
	1220405 船橋市5区	721	大神保町、金堀町、稲が山町、車方町、高野台1~5丁目、小野田町、小室町、咲が丘1~4丁目、神保町、鈴身町、豊富町、三咲1~9丁目、みやぎ台1~4丁目、八木が谷1~5丁目、三咲町、八木が谷町		
	1221601 習志野市1区	722	谷津4~7丁目、谷津町1、4丁目、津田沼1~7丁目、鷺沼1~5丁目、鷺沼台1~4丁目、藤崎1~7丁目、大久保1~4丁目、泉町1~3丁目、本大久保1~5丁目、花咲1~2丁目、屋敷1~5丁目、美初1~4丁目、美初本郷、新栄1~2丁目、東習志野1~8丁目		
1221602 習志野市2区	723	谷津1~3丁目、袖ヶ浦1~6丁目、秋津1~5丁目、香澄1~6丁目、菫浜1~3丁目、芝園1~3丁目			

2. 将来交通量推計

表 ゾーンコード表 (その15)

都道府県	地方生活圏	集約市区町村	ゾーン名	平成17年	町、丁目、字名
12 千葉県	04 船橋・松戸	07 市川	1220301 市川市1区	724	市川南1丁目、新田5丁目、市川1丁目、国府台1~6丁目、市川2~4丁目、市川南2~5丁目、真間1~5丁目、新田1~4丁目、平田1~4丁目、菅野1~6丁目、国分1~7丁目、中国分1~5丁目、北国分1~4丁目、須和田1~2丁目、稲越町、曾谷1~8丁目、東国分1~3丁目、城之内1~3丁目
			1220302 市川市2区	725	南八幡3~4丁目、鬼高1丁目、妙典4丁目、行徳駅前1~2丁目、南行徳1丁目、相之川4丁目、大洲1~4丁目、大和田1~5丁目、東大和田1~2丁目、福荷木1~3丁目、南八幡1~2、5丁目、鬼高2~4丁目、田尻1~5丁目、高谷、高谷1~3丁目、原木、原木1~4丁目、二俣、二俣1~2丁目、本行徳、関ヶ島、伊勢宿、下新宿、河原、妙典1~3丁目、押切、湊、湊新田、湊新田1~2丁目、香取1~2丁目、欠真間1~2丁目、相之川1~3丁目、新井1~3丁目、島尻、広尾1~2丁目、南行徳2~4丁目、塩浜4丁目、福栄1~4丁目、行
			1220303 市川市3区	726	千鳥島、高浜町、塩浜1~4丁目、加藤新田、本行徳、上妙典、下妙典、二俣新町、高谷新町、東浜1丁目、田尻
			1220304 市川市4区	727	八幡2~3丁目、八幡1、4~6丁目、東菅野1~5丁目、宮久保1~6丁目、鬼越1~2丁目、高石神、中山1~4丁目、若宮1~3丁目、北方1~3丁目、本北方1~3丁目、北方町4丁目、下貝塚1~3丁目、南大野1~3丁目、大野町1~4丁目、柏井町1~4丁目、大町、奉免町
			1220305 市川市5区	728	原木
		08 浦安	1222701 浦安市1区	729	鉄鋼通り1~2丁目、富岡1~4丁目、今川1~4丁目、弁天1~4丁目、入船1~6丁目、美浜1~5丁目、明海、日の出、港、高洲
			1222702 浦安市2区	730	猫実1~5丁目、当代島1~3丁目、北柴1~4丁目、堀江1~6丁目、富士見1~5丁目、東野1~3丁目、鉄鋼通り3丁目、海浜1~2丁目、舞浜2~3丁目
			1222703 浦安市3区	731	舞浜、千鳥
			1310101 千代田区1区	732	千代田、皇居外苑、北の丸公園、大手町1~2、丸の内1~3、有楽町1~2、内幸町1~2、日比谷公園
			1310102 千代田区2区	733	神田淡路町1~2、神田駿河台1~4、神田小川町1~3、内神田1~3、神田錦町1~3、神田神保町1~3、猿楽町1~2、西神田1~3、三崎町1~3、一ツ橋1~2、神田美土代町、神田多町2、神田司町2、神田鍛冶町3、神田岩本町、神田須田町1~2、神田東松下町、神田富山町、神田紺屋町、神田北乗物町、神田西福田町、神田美倉町、岩本町1~3、東神田1~3、神田東紺屋町、鍛冶町1~2、外神田1~6、神田和泉町、神田佐久間町1~4、神田佐久間海岸、神田平河町、神田松永町、神田練馬町、神田相生町、神田花園町
1310103 千代田区3区	734	霞ヶ関1~3、永田町1~2、平河町1~2、隼町、紀尾井町、一番町、二番町、三番町、四番町、五番町、六番町、麴町1~6、飯田橋1~4、富士見1~2、九段北1~4、九段南1~4			
13 東京都	01 特別区部	02 中央	1310201 中央区1区	735	銀座1~8、八重洲2、京橋1~3、新富1~2、入船1~3、湊1~3、明石町、築地1~4、6~7、八丁堀2
			1310202 中央区2区	736	日本橋小伝馬町、日本橋大伝馬町、日本橋堀留町1~2、東日本橋1~3、日本橋馬喰町1~2、日本橋横山町、日本橋富沢町、日本橋久松町
			1310203 中央区3区	737	築地5丁目、浜離宮庭園
			1310204 中央区4区	738	勝どき1~6丁目、佃1~3丁目、月島1~4丁目、豊海町
			1310205 中央区5区	739	晴海1~5丁目
		03 港	1310301 港区1区	740	港南1~4丁目、芝浦1~4丁目
			1310302 港区2区	741	海岸1~3丁目、港南5丁目
			1310303 港区3区	742	台場1~2丁目
			1310304 港区4区	743	六本木1~4、赤坂1、2、6、9、赤坂3~5、7~8、元赤坂1~2
			1310305 港区5区	744	虎ノ門1~5、愛宕1~2、麻布狸穴町、麻布永坂町、東麻布1~3、麻布台1~3 西新橋1~3、新橋1~6、東新橋1~2、浜松町1~2、芝大門1~2、芝公園1~4、芝1~5
1310306 港区6区	745	北青山1~3、南青山1~7、六本木5~7、西麻布1~4、麻布十番1~4、南麻布1~5、元麻布1~3、白金1~6、白金台1~5、高輪1~4			
04 品川	1310901 品川区1区	746	南品川1~6、北品川1~6、東品川1~4、南大井1~6、東大井1~6、勝島1~3、八潮4~5、西大井1~6、大井1~7		
	1310902 品川区2区	747	八潮3丁目		
	1310903 品川区3区	748	東品川5、八潮1~2、東八潮		
	1310904 品川区4区	749	西五反田1~8、上大崎1~4、東五反田1~5、旗の台1~6、小山1~7、小山台1~2、荏原1~7、西中延1~3、中延1~6、東中延1~2、平塚1~3、戸越1~6、豊町1~6、二葉1~4、西品川1~3、大崎1~5、広町1~2		
05 大田	1311101 大田区1区	750	南馬込1~6、西馬込1~2、中馬込1~3、北馬込1~2、東馬込1~2 山王1~4、池上1~2、4、中央1~8、大森西1~7、大森北1~6、大森本町1~2、平和の森公園 東蒲田1~2、大森中1~3、北糀谷1~2、大森南1~5、大森東1~5		
	1311102 大田区2区	751	新蒲田1、多摩川1、東矢口1~3、池上3、5~8、西蒲田1~8、蒲田本町1~2、蒲田1~5、南蒲田1~本羽田1~3、萩中1~3、西糀谷1~4、東糀谷1~6、羽田1~6、羽田旭町 西六郷1~4、仲六郷1~4、東六郷1~3、南六郷1~3		
	1311103 大田区3区	752	千鳥1~3、久が原1~6、仲池上1~2、南雪谷1~5、東雪谷1~5、上池台1~5、雪谷大塚町、石川町1~2、南千束1~3、北千束1~3 鵜の木1~3、南久が原1~2、田園調布南、西嶺町、東嶺町、北嶺町、田園調布本町、田園調布1~5 下丸子1~4、矢口1~3、多摩川2、新蒲田2~3		
	1311105 大田区5区	753	京浜島1~3丁目、昭和島1~2丁目		
	1311106 大田区6区	754	東海1丁目、平和島1~6丁目、平和の森公園、ふるさとの浜辺公園		
	1311107 大田区7区	755	東海2~3丁目		
	1311108 大田区8区	756	城南島1~7丁目、東海4~6丁目		
	1311001 目黒区1区	757	碑文谷1~6、鷹番1~3、中央町1~2、目黒本町1~2、南1~3、洗足1~2、原町1~2、目黒本町3~6、自由が丘1~3、中根1~2、平町1~2、 緑が丘1~3、大岡山1~2、東が丘1~2、柿の木坂1~3、八雲1~5		
1311002 目黒区2区	758	上目黒5、東山2~3、青葉台1~4、駒場1~4、大橋1~2、祐天寺1~2、上目黒1~4、東山1、五本木中町1~2、中目黒1~5、三田1~2、下目黒1~6、目黒1~4			
07 渋谷	1311301 渋谷区1区	759	神宮前1~6、神南1、宇田川町、道玄坂1~2、円山町、神泉町、渋谷1~4、桜丘町 南平台町、鶯谷町、鈴山町、猿楽町、代官山町、恵比寿西1~2、恵比寿南1~3、東1~4、広尾1~5、		
	1311302 渋谷区2区	760	本町1~6、幡ヶ谷1~3、笹塚1~3、初台1~2、西原1~3、大山町、元代々木町、神山町、松涛1~2、上原1~3、富ヶ谷1~2、代々木1~5、代々木神園町、神南2、千駄ヶ谷1~6		
08 新宿	1310401 新宿区1区	761	矢来町、南横町、東横町、櫻町、山吹町、天神町、中里町、改代町、赤城下町、水道町、築地町、西五軒町、赤城元町、東五軒町、新小川町、旗土八幡町、白銀町、下宮比町、揚場町、神楽河岸、神楽坂1~6、横寺町、岩戸町、袋町、若宮町、市谷船河原町、市谷田町1~3、筆管町、北町、中町、南町、弘方町、市谷砂原町1~3、市谷長延寺町、市谷八幡町、市谷左内町、市谷鷹匠町、納戸町、細工町、北山伏町、南山伏町、津久戸町、市谷山伏町、市谷甲良町、二十騎町、市谷加賀町1~2 戸塚町1、早稲田鶴巻町、早稲田町、馬場下町、早稲田南町、弁天町、喜久井町、原町1~3、市谷柳町、市谷薬王寺町、戸山1~3、西早稲田1~3 若松町、河田町、市谷仲之町、市谷台町、富久町、住吉町、余丁町 市谷本村町、本塩町、坂町、三栄町、片町、荒木町、舟町、愛住町、四谷1~4、若葉1~3、須賀町、左門町、南元町、信濃町、大京町、鍛冶町		
	1310402 新宿区2区	762	内藤町、新宿1~7、歌舞伎町1、西新宿1~8、百人町1~3、歌舞伎町2、大久保1~3、北新宿1~3 高田馬場1~4、百人町4、上落合1~3、中落合1~4、下落合1~4、中井1~2、西落合1~4		
	1310403 新宿区3区	763	北新宿4丁目		

表 ゾーンコード表 (その16)

都道府県	地方生活圏	集約市区町村	ゾーン名	平成17年	町、丁目、字名
13 東京都	01 特別区部	09 豊島	1311601 豊島区1区	764	上池袋4、池袋本町1~4、池袋1~4、西池袋1~5、東池袋1、南池袋1~4、雑司が谷1~3、目白1~長崎1~6、目白4~5、南長崎1~6、高松1~3、千川1~2、要町1~3、千早1~4
			1311602 豊島区2区	765	駒込1~7、巢鴨1~5、北大塚1、南大塚1~2、西巢鴨1~4、北大塚2~3、上池袋1~3、東池袋2~
		10 文京	1310500 文京区	766	白山1~5、小石川1~5、春日1~2、後楽1~2、小日向1~4、水道1~2、関口1~3、目白台1~3、千石1~4、大塚1~6、本駒込1~6、千駄木1~5、根津1~2、弥生1~2、西片1~2、向丘1~2 本郷1~7、湯島1~4
			11 荒川	13110801 荒川区1区	767
		1311802 荒川区2区		768	西日暮里1~6、東日暮里1~6、西尾久1~8、東尾久1~8、町屋1~8、荒川1~8
		1311803 荒川区3区		769	南千住4丁目
		12 台東	1310601 台東区1区	770	東上野1~6、台東1~4、北上野1~2、上野公園、池之端1~2、上野1~7、秋葉原 谷中1~7、上野桜木1~4、根岸1~5、下谷1~3、入谷1~2、亀泉1~3、三ノ輪1~2
			1310602 台東区2区	771	浅草3~7、今戸1~2、東浅草1~2、清川1~2、橋場1~2、日本堤1~2、千束1~4 西浅草1~3、浅草1~2、花川戸1~2、雷門1~2、松が谷1~4、寿1~4、駒形1~2、蔵前1~4、元 小島1~2、鳥越1~2、三筋1~2、浅草橋1~5、柳橋1~2
		13 墨田	1310701 墨田区1区	772	堤通2、墨田1~5、東向島4~6、八広1~6、東墨田1~3、立花3~6、向島1~5、東向島1~3、堤通 押上1~3、京島1~3、文花1~3、立花1~2
			1310702 墨田区2区	773	本所1~4、東駒形1~4、吾妻橋1~3、横川1~5、業平1~5、江東橋1~5、錦糸1~4、太平1~4 両国1~4、千歳1~3、横綱1~2、石原1~4、亀沢1~4、緑1~4、立川1~4、菊川1~3
		14 江東1	1310801 江東区1区	774	千石1~3、石島、千田、海辺、扇橋1~3、猿江1~2、住吉1~2、毛利1~2 清澄1~3、常盤1~2、新大橋1~3、高橋、森下1~5、白河1~4、三好1~4、平野1~4 牡丹1~3、永代1~2、門前仲町1~2、佐賀1~2、福住1~2、深川1~2、冬木、富岡1~2、木場1~ 東陽1~7、塩浜1~2、越中島1~3、古石場1~3
			1310802 江東区2区	775	亀戸1~9丁目、大島1~9丁目
			1310803 江東区3区	776	北砂1丁目、北砂3~7丁目、東砂1~8丁目、南砂1~7丁目
			1310804 江東区4区	777	北砂2丁目
		15 江東2	1310805 江東区5区	778	新砂1~3、夢の島、枝川1~3、潮見1~2(8号地)、埋立ゾーン(辰巳団地)、辰巳1~3(7号地、11号 豊洲1~5、東雲1~2
			1310806 江東区6区	779	豊洲6、有明1、2、有明3、4、埋立ゾーン(10号地)、埋立ゾーン(13号地)、青梅1~2、中央防波堤内 側、外側その1、その2
			1310807 江東区7区	780	新木場1~4丁目、若洲
		16 中野	1311401 中野区1区	781	上高田1~5、東中野1~5、中野1~6、中央1~5、本町1~6、弥生町1~6、南台1~5
			1311402 中野区2区	782	上鷺宮1~5、鷺宮1~6、白鷺1~3、若宮1~3、大和町1~4 江原町1~3、江古田1~4、丸山1~2、沼袋1~4、野方1~6、松が丘1~2、新井1~5
		17 世田谷	1311201 世田谷区1区	783	弦巻1~5、駒沢3~5、新町1~3、桜新町1~2、深沢1~8、駒沢公園 上用賀1~4、用賀1~4、中町1~5、上野毛1~4、瀬田1~5、玉川台1~2、玉川1~4、野毛1~3 等々力1~8、奥沢1~8、東玉川1~2、尾山台1~3、玉川田園調布1~2、玉堤1~2
			1311202 世田谷区2区	784	大原1~2、松原1~6、赤堤2、羽根木1~2、北沢1~5、代田1~6、代沢1~5、太子堂4 池尻1~4、三宿1~2、太子堂1~3、5、若林1~5、上馬1~5、三軒茶屋1~2、下馬1~6、野沢1~ 4、駒沢1~2、梅丘3
			1311203 世田谷区3区	785	上北沢1~5、桜上水1~5、赤堤1、3~5、船橋1、3、5~6、八幡山1、宮坂1~3、経堂1~5、桜丘1 ~3、世田谷1~4、豪徳寺1~2、梅丘1~2、桜1~3
			1311204 世田谷区4区	786	南島山1~6丁目、粕谷1~4丁目、上祖師谷1~7丁目、給田1~5丁目、北島山1~9丁目、祖師谷2、 4~6丁目、千歳台2~6丁目、八幡山2~3丁目、船橋2、4、7丁目
			1311205 世田谷区5区	787	宇奈根1~3丁目、大蔵1~6丁目、岡本1~3丁目、鎌田1~4丁目、上用賀5~6丁目、喜多見1~9丁 目、砧1~8丁目、砧公園、桜丘4~5丁目、成城1~9丁目、祖師谷1、3丁目、千歳台1丁目、喜多見1 ~9丁目
		18 杉並	1311501 杉並区1区	788	浜山1~4、高井戸東1~4、高井戸西1~3、上高井戸1~3、下高井戸1~5、和田1~2、堀ノ内1~ 方南1~2、和泉1~4、大宮1~2、永福1~4、梅里2、松ノ木1~3、成田東1~5、成田西1~4
			1311502 杉並区2区	789	高円寺北1~4、高円寺南1~5、和田3、梅里1、阿佐ヶ谷北1~6、下井草1、本天沼1~3、阿佐ヶ谷南 1~3、天沼1~3
			1311503 杉並区3区	790	井草1~5、下井草2~5、上井草1~4、清水1~3、今川1~4、桃井1~4、善福寺1~4、荻窪1~5、 南荻窪1~4、西荻北1~5、西荻南3~4、宮前1~5、西萩南1~2、松庵1~3、久我山1~5
		19 練馬	1312001 練馬区1区	791	練馬1~4、向山1~4、中村北1~4、中村1~3、中村南1~3、豊玉北1~6、豊玉上1~2、豊玉中1~ 4、豊玉南1~3、桜台1~6、小竹町1~2、羽沢1~3、旭丘1~2、柴町
			1312002 練馬区2区	792	北町1~8、錦1~2、平和台1~4、氷川台1~4、早宮1~4、旭町1~3、高松1~6、田柄1~5、春日 町1~6、光が丘1~7、土支田1~4
			1312003 練馬区3区	793	立野町、関町北1~5、関町南1~4、上石神井南町、関町東1~2、石神井町1~8、下石神井1~6、石 神井台1~8、上石神井1~4、三原台1~3、谷原1~6、高野台1~5、富士見台1~4、貫井1~5、南 田中1~5
			1312004 練馬区4区	794	東大泉1~7丁目、大泉町1~6丁目、大泉学園町1~9丁目、西大泉1~6丁目、西大泉町、南大泉1~ 6丁目
		20 板橋	1311901 板橋区1区	795	大山東町、柴町、中板橋、双葉町、富士見町、大山金井町、熊野町、大山町、仲町、弥生町、中丸町、南 町、幸町、大山西町、大谷口上町、大谷口北町、大谷口1~2、向原1~3 稲荷台、加賀1~2、板橋1~4、仲宿、本町、氷川町、大和町
			1311902 板橋区2区	796	小豆沢1~4、蓮沼町、清水町、宮本町、泉町、大原町、志村1~3、相生町、前野町1~6、中台1~3 常盤台1~4、南常盤台1~2、東山町、東新町1~2、上板橋1~3、桜川1~3、小茂根1~5
			1311903 板橋区3区	797	新河岸1、高島平1~2、8~9、西台1~4、若木1~3、徳丸1~8、舟渡1~4、東坂下1~2、坂下1~ 3、蓮根1~3
			1311904 板橋区4区	798	高島平3~5、7、三園1~2、四葉1~2、大門、赤塚1~8、成増1~5、赤塚新町1~3
			1311905 板橋区5区	799	新河岸2~3丁目、高島平6丁目
		21 北	1311701 北区1区	800	赤羽北1~3、浮間1~5、赤羽1~3、赤羽台1~4、桐ヶ丘1~2、志茂1~5、神谷1~3、岩淵町 赤羽南1~2、赤羽西1~6、西が丘1~3
			1311702 北区2区	801	東十条1~6、中十条1~4、上十条1~5、十条仲原1~4、岸町2、十条台1~2、豊島1~8、王子1~ 6、堀船1~4
			1311703 北区3区	802	王子本町1~3丁目、上中里1~3丁目、岸町1丁目、柴町、昭和町1~3丁目、滝野川1~7丁目、田端1 ~6丁目、中里1~3丁目、西ヶ原1~4丁目
			1311704 北区4区	803	田端新町1~3丁目、東田端1~2丁目
		22 足立	1312101 足立区1区	804	小台1~2丁目、興野1~2丁目、扇1~3丁目、江北1~7丁目、関原1~3丁目、西新井本町1~5丁 目、宮城1~2丁目、本木1~2丁目、本木東町、本木西町、本木南町、本木北町
			1312102 足立区2区	805	舎人1~6、古千谷1~2、古千谷本町1~4、舎人公園、入谷1~5、8~9 新田1~3、鹿浜1~8、堀之内1~2、椿1~2、加賀1~2、血沼1~3、谷在家1~3 西新井柴町、西新井1~7、栗原1~4、伊興本町1~2、東伊興町、伊興狭間、西伊興町、西伊興1~4、 東伊興1~3、西竹の塚1~2、伊興1~5
			1312103 足立区3区	806	入谷6~7丁目、舎人公園
			1312104 足立区4区	807	花畑1~8、保塚町、保木間1~5、西保木間1~4、神明1~3、竹の塚1~7、南花畑1~5、東保木間1 青井1~6、中央本町1~5、梅島1~3、島根1~4、六月1~3、東六月町、平野1~3、六町1~4、神明 南1~2、西加平1~2、北加平町、加平1~3、底沼1~2、谷中1~5、一ツ家1~4 梅田1~8、足立1~4、弘道1~2、西綾瀬1~4
			1312105 足立区5区	808	綾瀬1~7丁目、大谷田1~5丁目、佐野1~2丁目、東和1~5丁目、中川1~5丁目、東綾瀬1~3丁 目、六木1~4丁目
			1312106 足立区6区	809	千住1~5丁目、千住旭町、千住曙町、千住大川町、千住河原町、千住寿町、千住桜木1~2丁目、千住 閑屋町、千住龍田町、千住仲町、千住中居町、千住橋戸町、千住東1~2丁目、千住緑町1~3丁目、千 住宮元町、千住元町、千住柳町、日ノ出町、柳原1~2丁目

表 ゾーンコード表 (その17)

都道府県	地方生活圏	集約市区町村	ゾーン名	平成17年	町、丁目、字名		
13 東京都	01 特別区部	23 葛飾	1312201 葛飾区1区	810	立石1~8、四つ木1~5、堀切1~4、宝町1~2、堀切5~8、東堀切1~3、お花茶屋1~3、小菅1~西亀有1~4、亀有1~5、青戸1~8、白鳥1~4		
			1312202 葛飾区2区	811	東金町1~8、東水元1~6、水元公園、西水元1~6、水元1~5、南水元1~4		
			1312203 葛飾区3区	812	金町1~6、新宿1~6、柴又1~7、金町浄水場、高砂1~8、鎌倉1~4、細田1~5、奥戸4~9		
			24 江戸川	1312301 江戸川区1区	813	新小岩1~4丁目、西新小岩1~5丁目、東新小岩1~8丁目、奥戸1~3丁目、東立石1~4丁目、東四つ木1~4丁目	
			1312302 江戸川区2区	814	西小岩1~5丁目、南小岩1~8丁目、興宮町、北小岩1~8丁目、東小岩1~6丁目、東松本1~2丁目、松本1~2丁目、上一色1~3丁目、本一色1~3丁目		
		1312303 江戸川区3区	815	西一之江1~4、一之江1~7、春江町1~2、鹿骨町、鹿骨1~6、北篠崎1~2、上篠崎1~4、篠崎町1~4、篠崎町1~8、下篠崎町、南篠崎町1~5、西端江1~2、下鎌田町、谷河内1~2、大杉1~5、西篠崎1~2、新堀1~2、東篠崎1~2、端江1~2、東篠崎町			
		1312304 江戸川区4区	816	松島1~4、中央1~4、松江1~4、東小松川1~4、西小松川町、小松川1~4、平井1~7			
		1312305 江戸川区5区	817	春江町3~5、江戸川1~6、東端江2、一之江町、二之江町、西端江3~5、宇喜田町、北葛西1~5、船松江5~6、中葛西1~8、西葛西1~8、南葛西1~7、清新町1~2、臨海町5、東葛西1~9			
		25 羽田空港	1311104 大田区4区	818	臨海町1~2、6丁目 臨海町3~4丁目		
		13 東京都	02 市郡部	01 調布	1320801 調布市1区	819	空港ゾーン(羽田空港1~2)、空港ゾーン(羽田空港3、東京国際空港新ターミナル)
					1320802 調布市2区	820	入間町1~3丁目、菊野台1~3丁目、柴崎1~2丁目、深大寺町、深大寺元町1~5丁目、深大寺北町1~7丁目、深大寺東町1~8丁目、深大寺南町1~5丁目、仙川町1~3丁目、西つつじヶ丘1~4丁目、東つつじヶ丘1~3丁目、緑ヶ丘1~2丁目、若葉町1~3丁目、佐須町1~5丁目
				02 武蔵野	1321900 狛江市	821	上石原1~3丁目、国領町1~8丁目、小島町1~3丁目、下石原1~3丁目、築地1~3丁目、多摩川1~7丁目、調布ヶ丘1~4丁目、飛田給1~3丁目、西町、野水1~2丁目、富士見町1~4丁目、布田1~6丁目、八雲台1~2丁目
					1320300 武蔵野市	822	
					1320400 三鷹市	823	
				03 府中	1320601 府中市1区	824	府中町1~3丁目、朝日町1~3丁目、押立町1~5丁目、是政1~6丁目、小柳町1~6丁目、白糸台1~6丁目、清水が丘1~3丁目、多摩町1~4丁目、八幡町1~3丁目、日吉町、南町1~6丁目、紅葉丘1~3丁目、矢崎町1~5丁目、若松町1~5丁目、緑町1~3丁目
					1320602 府中市2区	825	寿町1~3丁目、宮町1~3丁目、宮西町1~5丁目、本町1~4丁目、片町1~3丁目、北山町1~4丁目、幸町1~3丁目、栄町1~3丁目、新町1~3丁目、住吉町1~5丁目、浅間町1~4丁目、天神町1~4丁目、東芝町、日新町1~5丁目、日新町、西原町1~4丁目、西府町1~5丁目、晴見町1~4丁目、分梅町1~5丁目、本宿町1~4丁目、美好町1~3丁目、武蔵台1~3丁目、四谷1~6丁目
					1321500 国立市	826	
04 西東京	1322901 西東京市1区			827	田無町1~7丁目、南町1~6丁目、西原町1~5丁目、緑町1~3丁目、谷戸町1~3丁目、北原町1~3丁目、向台町1~6丁目、芝久保町1~5丁目		
	1322902 西東京市2区			828	新町1~6丁目、柳沢1~6丁目、東伏見1~6丁目、保谷町1~6丁目、富士町1~6丁目、中町1~6丁目、東町1~6丁目、泉町1~6丁目、住吉町1~6丁目、ひばりが丘1~4丁目、ひばりが丘北1~4丁目、栄町1~3丁目、北町1~6丁目、下保谷1~5丁目		
05 清瀬	1322100 清瀬市			829			
	1322200 東久留米市			830			
06 東村山	1321300 東村山市			831			
	1322000 東大和市			832			
07 小金井	1321000 小金井市			833			
	1321101 小平市1区			834	大沼町1~2丁目、学園東町、学園東町1~3丁目、喜平町1~3丁目、上水南町1~4丁目、鈴木町1~2丁目、天神町1~2丁目、仲町、花小金井1~6丁目、花小金井南町1~3丁目、美園町1~3丁目、御幸町、回田町		
	1321102 小平市2区			835	小川町1~2丁目、小川東町、小川東町1~5丁目、小川西町1~5丁目、学園西町1~3丁目、栄町1~3丁目、上水新町1~3丁目、上水本町1~6丁目、たかの台、津田町1~3丁目、中島町		
	1321400 国分寺市			836			
08 多摩	1322400 多摩市			837			
	1322500 稲城市			838			
	09 町田			1320901 町田市1区	839	鶴間1~3丁目、小川、小川1~4丁目、金森、金森1丁目、つくし野1~4丁目、鶴間、南つくし野1~4丁目	
1320902 町田市2区				840	原町田1~6丁目、森野1~6丁目、高ヶ坂、成瀬、成瀬台1~4丁目、中町1~4丁目、東玉川学園1~4丁目、南大谷、成瀬1~3丁目、南成瀬1~8丁目、成瀬が丘1~3丁目		
1320903 町田市3区				841	旭町1~3丁目、木曾町、玉川学園1~8丁目、本町田、山崎町		
1320904 町田市4区				842	大蔵町、金井町、金井1~8丁目、真光寺町、真光寺1~3丁目、鶴川1~6丁目、野津田町、能ヶ谷町、広袴町、広袴1~3丁目、三輪町、薬師台1~3丁目、三輪緑山1~4丁目		
1320905 町田市5区				843	相原町、小野路町、小山町、小山田桜台1~2丁目、上小山田町、下小山田町、園師町、常盤町、根岸町、矢部町、忠生1~4丁目、小山ヶ丘1~6丁目		
10 村山	1322300 武蔵村山市			844			
	1322701 羽村市1区			845	川崎、川崎1~4丁目、五ノ神、五ノ神1~4丁目、羽、双葉町1~3丁目、神明台1~4丁目、栄町1~2丁目、緑ヶ丘1~2、4~5丁目、玉川1~2丁目、富士見平1~3丁目、羽東1~3丁目、羽中1~4丁目、羽加美1~4丁目、羽西1~3丁目、小作台1~5丁目		
	1322702 羽村市2区			846	栄町3丁目、緑ヶ丘3丁目		
	1330300 瑞穂町			847			
11 立川	1320201 立川市1区			848	曙町1~3丁目、柴崎町1~6丁目、高松町1~3丁目、錦町1~6丁目、羽衣町1~3丁目、富士見町1~7丁目、緑町		
	1320202 立川市2区			849	一番町1~6丁目、泉町、柏町1~5丁目、上砂町1~7丁目、栄町1~6丁目、幸町1~6丁目、砂川町1~8丁目、西砂町1~7丁目、若葉町1~4丁目		
12 福生	1320700 昭島市			850			
	1321800 福生市	851					
13 日野	1321201 日野市1区	852	落川、高幡、平山1~6丁目、程久保、三沢、三沢1~4丁目、南平、南平1~9丁目、百草、程久保1~8丁目				
	1321202 日野市2区	853	旭が丘1~6丁目、新井、石田、上田、大坂上1~4丁目、川辺堀之内、さくら町、栄町1~5丁目、下田、新町1~5丁目、神明1~4丁目、多摩平1~7丁目、豊田、豊田1~4丁目、西平山1~5丁目、日野、日野本町1~7丁目、東平山1~3丁目、日野台1~5丁目、東豊田1~4丁目、富士町、万願寺、宮				
	14 八王子	1320101 八王子市1区	854	大塚、鹿島、上柚木、越野、下柚木、中山、東中野、別所2丁目、堀之内、松が谷、松木、南大沢1~5丁目、鎌水、南陽台1~3丁目、下柚木2~3丁目、上柚木2~3丁目、別所1丁目、堀之内2~3丁目、鎌水2丁目			
1320102 八王子市2区		855	北野町、長沼町、打越町、絹ヶ丘1~3、北野台1~5、みなみ野1~6、宇津貫町、七国4~6、西片倉1~3、大船町、兵衛1~2、片倉町、小比企町、館町、めじろ台1~4、狭間町、山田町、散田町5、寺田町、初沢町、東浅川町、並木町、桐田町				
1320103 八王子市3区		856	明神町1~4丁目、東町、横山町、中町、三崎町、南町、八幡町、八木町、追分町、八日町、千人町1~4丁目、大横町、小門町、田町、天神町、日吉町、平岡町、本郷町、本町、南町、南新町、元本郷町1~4丁目、元横山町1~3丁目、新町				
1320104 八王子市4区		857	寺町、台町1~4丁目、上野町、子安町1~4丁目、散田町1~4丁目、緑町、万町				
1320105 八王子市5区		858	旭町				

表 ゾーンコード表 (その18)

都道府県	地方生活圏	集約市区町村	ゾーン名	平成17年	町、丁目、字名		
13 東京都	02 市郡部	14 八王子	1320106 八王子市6区	859	高尾町、南浅川町、裏高尾町、西浅川町、甘里町、長房町(1)、城山手1、城山手2、川町、元八王子町1、元八王子町2、元八王子町3、下恩方町(1)、長房町(2)、大楽寺町、上巻分方町、諏訪町、四谷町、叶谷町、泉町、横川町、武分方町、下恩方町(2)、上恩方町、西寺方町、小津町、美山町、清川町、川口町(1)、犬目町、榑原町、川口町(2)、上川町、戸吹町		
			1320107 八王子市7区	860	曉町1～3丁目、宇津木町、梅坪町、大谷町、大和田町1～7丁目、尾崎町、加住町1～2丁目、小宮町、左入町、平町、高月町、滝山町1～2丁目、丹木町1～3丁目、中野町、中野上町1～5丁目、中野山王1～3丁目、富士見町、丸山町、宮下町、谷野町、久保山町1～2丁目、みつい台1～2丁目		
			1320108 八王子市8区	861	石川町、高倉町		
		15 あきる野	1322801 あきる野市1区	862	秋川1～6丁目、油平、雨間、牛沼、小川、小川東1～3丁目、上代郷、切欠、草花、下代郷、菅生、瀬戸岡、二宮、二宮東1～3丁目、野辺、原小宮、引田、平沢、平沢東1丁目、洲上、秋留1～5丁目		
			1322802 あきる野市2区	863	網代、五日市、伊奈、入野、上ノ台、乙津、小中野、小和田、小峰台、三内、高尾、館谷、戸倉、留原、深沢、山田、養沢、横沢、館谷台		
			1330500 日の出町	864			
			1330700 檜原村	865			
		16 青梅	1320501 青梅市1区	866	今井1～5丁目、今寺1～5丁目、勝沼1～3丁目、河辺町1～10丁目、木野下1～2丁目、駒木町1～3丁目、塩船、末広町1～2丁目、大門1～3丁目、友田町1～5丁目、長瀬1～9丁目、西分町1～3丁目、野上、野上町1～4丁目、畑中1～3丁目、羽、日向和田1～3丁目、東青梅1～6丁目、藤橋1～3丁目、吹上、師岡町1～4丁目、谷野、和町1～2丁目、千ヶ瀬町1～6丁目、滝ノ上町、大柳町、新町1～9丁目、住江町、本町、仲町、上町、森下町、裏宿町、天ヶ瀬町		
			1320502 青梅市2区	867	小曾木1～5丁目、黒沢1～3丁目、沢井1～3丁目、富岡1～3丁目、成木1～8丁目、根ヶ布1～2丁目、梅郷1～6丁目、二俣尾1～5丁目、御岳1～2丁目、御岳山、御岳本町、柚木町1～3丁目		
		17 奥多摩	1330800 奥多摩町	868			
			1421700 南足柄市	869			
		14 神奈川県	01 小田原	01 南足柄	1436300 足柄上郡松田町	870	
					1436400 足柄上郡山北町	871	
					1421101 秦野市1区	872	鶴巻、北矢名、南矢名、下大槻、西大竹、上大槻、尾尻、今泉、平沢、南が丘1～5丁目、鶴巻北1～3丁目、鶴巻南1～5丁目、南矢名1～5丁目
					1421102 秦野市2区	873	寿町、元町、末広町、入船町、本町1～3丁目、河原町、文京町、幸町、富士見町、栄町、室町、大楽町、今川町、上今川町、清水町、水神町、ひばりが丘、緑町、鈴張町、新町、西田原、東田原、小裏毛、義毛、落合、下落合、寺山、古名木、桜町1～2丁目、菅屋1～2丁目、菅屋、丹沢寺山
				02 秦野	1421103 秦野市3区	874	戸川、堀山下、三廻部、横野、三屋、堀川、柳川、八沢、菅蒲、千村、堀川、弥生町、並木町、春日町、松原町、若松町、柳町1、2丁目、沼代新町、曲松1、2丁目、萩が丘、洪沢、柳窪、菩提、洪沢1～3丁目、羽根、洪沢上1～2丁目
					03 開成	1436100 足柄上郡中井町	875
1436200 足柄上郡大井町	876						
1436600 足柄上郡開成町	877						
04 小田原	1420601 小田原市1区			878	栄町1～3丁目、本町1～2丁目、城山4丁目、寿町1～5丁目、東町1～5丁目、中町1～3丁目、栄町4丁目、浜町1～4丁目、城内、南町1～4丁目、本町3～4丁目、早川、石橋、南板橋2丁目、米神、根府		
	1420602 小田原市2区			879	城山1丁目、入生田、風祭、水之尾、板橋、猿窪、谷津、久野、穴部、穴部新田、府川、北ノ窪、蓮正寺、飯田岡、中曾根、堀之内、柳新田、小台、清水新田、新屋、栢山、曾比、城山2～3丁目、多古、井細田、池上、扇町1～6丁目、十字4丁目、緑4丁目		
	1420603 小田原市3区			880	前川、国府津、中新田、下新田、国府津1～5丁目、小八幡、小八幡1～4丁目、酒匂1～7丁目、羽根尾、中村原、上町、小船、山西、東ヶ丘、西酒匂1～3丁目、南鴨宮1～3丁目		
	1420604 小田原市4区			881	田島、別堀、高田、下堀、成田、桑原、延清、千代、曾我岸、曾我光海、曾我原、曾我谷津、曾我所、永塚、東大友、西大友、上曾我、曾我大沢、下大沢、鬼柳、飯泉、上新田、鴨宮、矢作、中里、小竹、沼代		
	1420605 小田原市5区		882	酒匂			
	1438201 足柄下郡箱根町1区		883	仙石原			
	1438202 足柄下郡箱根町2区		884	宮城野、強羅、木賀、二ノ平、底倉			
	1438203 足柄下郡箱根町3区		885	元箱根、箱根			
1438204 足柄下郡箱根町4区	886		宮ノ下、小涌谷、大平台、塔之澤、湯本、湯本茶屋、芦之湯、畑宿、須雲川				
06 湯河原	1438300 足柄下郡真鶴町		887				
	1438400 足柄下郡湯河原町		888				
02 箱根	01 津久井		1442100 津久井郡城山町	889			
			1442200 津久井郡津久井町	890			
			1442300 津久井郡相模湖町	891			
			1442400 津久井郡藤野町	892			
	02 相模原		1420901 相模原市1区	893	南台1～6丁目、松が枝町、相南4丁目、上鶴間本町1～9丁目、相模大野3～4、8丁目、上鶴間1～8丁目、相南1～3丁目、文京1～2丁目、鶴野森、東林間1～8丁目、栄町、豊町、旭町、相模大野1～2、5～7、9丁目、鶴野森1～3丁目		
			1420902 相模原市2区	894	大野台1～8丁目、北里1～2丁目、西大沼1～5丁目、東大沼1～4丁目、若松1～6丁目、御園1～5丁目、松ヶ丘1～2丁目、古淵1～6丁目、東淵野辺1～5丁目		
			1420903 相模原市3区	895	相模原1～6丁目、中央2～3丁目、小山、すずきの町、向陽町、氷川町、宮下1～3丁目、東橋本1～4丁目、小山1～4丁目、相模原7～8丁目、清新1～8丁目、中央1、4～6丁目、宮下本町1～3丁目、小町通1～2丁目		
			1420904 相模原市4区	896	上溝、緑ヶ丘1～2丁目、陽光台1～7丁目、上溝1～7丁目、横山台1～2丁目、富士見4～6丁目、横山1～6丁目、千代田1～7丁目、星ヶ丘1～4丁目、相生3～4丁目、弥栄1～3丁目、並木1～4丁目、青葉1～3丁目、光ヶ丘1～3丁目		
			1420905 相模原市5区	897	下溝、当麻、麻溝台、磯部、新戸、新磯野、新磯野1～5丁目、相武台1～3丁目、相武台団地1～2丁目、相模台団地、桜台、相模台1～7丁目、双葉1～2丁目、麻溝台1～8丁目		
			1420906 相模原市6区	898	淵野辺3丁目、上矢部1～5丁目、矢部新田、矢部1～4丁目、富士見1～3丁目、淵野辺本町1～5丁目、淵野辺1～2、4～5丁目、鹿沼台1～2丁目、相生1～2丁目、共和1～4丁目、高根1～3丁目、由野台1～3丁目、上矢部、矢部新町		
1420907 相模原市7区	899		橋本3、6丁目、橋本1～2、4～5、7～8丁目、元橋本町、相原1～6丁目、二本松1～4丁目、西橋本1～5丁目、橋本台1～4丁目、大山町、南橋本1～4丁目				
1420908 相模原市8区	900		上九沢、大島、下九沢、田名、田名塩1～4丁目				
03 厚木	1421201 厚木市1区		901	寿町1～2丁目、東町、厚木町、泉町、中町1～4丁目、田村町、旭町1丁目、水引2丁目、栄町2丁目、厚木、旭町2～5丁目、吾妻町、恩名、寿町3丁目、幸町、栄町1丁目、戸室、松枝1～2丁目、水引1丁目、元町、岡田、岡田1～5丁目、南町、戸室1～5丁目			
	1421202 厚木市2区		902	妻田東1丁目、金田、猿ヶ島、下依知、下川入、関口、棚沢、妻田、中依知、三田、三田南1～3丁目、山際、妻田北1～4丁目、妻田東2～3丁目、妻田南1～2丁目			
	1421203 厚木市3区		903	上依知			
	1421204 厚木市4区		904	酒井、戸田、下津古久、上落合、長沼			
	1421205 厚木市5区		905	上荻野、中荻野、下荻野、高尾1～5丁目、宮の里1～4丁目、飯山、及川、妻田西1～3丁目、林、王子1～3丁目、緑ヶ丘1～4丁目、まつかげ台、みはる野			
	1421206 厚木市6区		906	上古沢、下古沢、七沢、森の里1～5丁目、森の里青山、森の里若宮、愛名、温水、長谷、小野、岡津古久、船子、愛甲、温水西1～2丁目、毛利台1～3丁目			
	1440101 愛甲郡愛川町1区		907	春日台1～5丁目、角田、田代、棚沢、八菅山、半原、三増			
	1440102 愛甲郡愛川町2区		908	中津			
1440200 愛甲郡清川村	909						

表 ゾーンコード表 (その19)

都道府県	地方生活圏	集約市区町村	ゾーン名	平成17年	町、丁目、字名	
14 神奈川県	02 箱根	04 伊勢原	1421401 伊勢原市1区	910	大山、子易、日向、栗窪、東富岡、西富岡、上粕屋、三ノ宮、善波、坪ノ内、大住台1~3丁目	
			1421402 伊勢原市2区	911	桜台1~5丁目、上平間、下平間、伊勢原1~4丁目、東大竹、八幡台1~2丁目、岡崎、神戸、板戸、鈴川、白根、串橋、笠窪、東大竹1~2丁目	
			1421403 伊勢原市3区	912	高森、高森台1~3丁目、石田、高森1~7丁目、東成瀬、下糟屋、田中、池端、沼目、沼目1~7丁目、見附島、下落合、下谷、小稲葉、上谷	
		05 海老名	1421501 海老名市1区	913	今里、杉久保、社家、上河内、中河内、中野、本郷、門沢橋	
			1421502 海老名市2区	914	中新田、大谷、国分寺台1~5丁目、浜田町、勝瀬、さつき町、河原口、上郷、中央1~3丁目、国分南1~4丁目、下今泉、上今泉、上今泉1~6丁目、柏ヶ谷、東柏ヶ谷1~6丁目、国分北1~4丁目、望地1~2丁目	
			1421600 座間市	915		
		1421800 綾瀬市	916			
			06 大和	1421301 大和市1区	917	大和東1~2丁目、大和南1丁目、中央1~2、4丁目、大和東3丁目、深見台1~4丁目、大和南2丁目、中央3、5~7丁目、下草柳、草柳1~3丁目、柳橋1~5丁目、福田1~8丁目、上和田、代官1~4丁目、福田、下和田、渋谷1~6丁目
		1421302 大和市2区	918	中央林間3~4丁目、南林間1丁目、西鶴間1丁目、桜森2丁目、つきみ野1~8丁目、中央林間1~2、5~6丁目、下鶴間、鶴間1、2丁目、南林間2~9丁目、西鶴間2~8丁目、上草柳1~9丁目、深見西1~3丁目、深見東1~3丁目、深見、上草柳、桜森1、3丁目、下鶴間1~2丁目、林間1~2丁目		
		07 藤沢	1420501 藤沢市1区	919	辻堂神台1~2丁目、辻堂新町1~4丁目、羽島1~5丁目、城南1~5丁目、辻堂、辻堂東海岸1~2丁目、辻堂西海岸1~3丁目、辻堂元町1~6丁目、辻堂東海岸1~4丁目	
			1420502 藤沢市2区	920	片瀬海岸1~2丁目、江の島1丁目、本鶴沼1~5丁目、江の島2丁目、鶴沼、鶴沼森が谷1~4丁目、鶴沼桜が岡1~4丁目、鶴沼海岸1~7丁目、片瀬、片瀬1~5丁目、片瀬海岸3丁目、鶴沼松が岡1~5丁目、片瀬白山、片瀬山1~5丁目	
			1420503 藤沢市3区	921	朝日町、藤沢、南藤沢、鶴沼花沢町、鶴沼橋1~2丁目、鶴沼石上1~3丁目、鶴沼東、本町1~4丁目、藤沢1~5丁目、宮前、大鑑1~3丁目、大鑑、西富1~2丁目、西富、柄沢、川名、藤が岡1~3丁目、弥勒寺、鶴沼神明1~5丁目、渡内、川名1~2丁目、高谷、小塚、鶴巻、弥勒寺1~4丁目、村岡東1~4丁目、渡内1~3丁目	
			1420504 藤沢市4区	922	藤沢、大庭、西俣野、亀井野1~4丁目、善行1~7丁目、石川、本藤沢1~7丁目、稲荷1丁目、花の木、白旗1~4丁目、みその台、立石1~4丁目、亀井野、天神町1~3丁目、石川1~6丁目、善行坂1~2丁目、善行団地	
			1420505 藤沢市5区	923	稲荷	
			1420506 藤沢市6区	924	湘南台1~2丁目、長後、高倉、下土棚、土棚、湘南台3~7丁目、今田、円行、桐原町、遠藤、葛原、用田、打戻、宮原、彌郷、葛浦沢、円行1~2丁目	
		08 茅ヶ崎	1420701 茅ヶ崎市1区	925	共恵1丁目、幸町、小和田1~3丁目、赤松町、代官町、浜竹1~4丁目、旭ヶ丘、美住町、富士見町、緑ヶ浜、平和町、白浜、松ヶ丘1~2丁目、菱沼1~3丁目、本宿町、小桜町、ひばりが丘、出口町、松浪1~2丁目、常盤町、汐見台、浜須賀、菱沼海岸、若松町、東海岸北1~5丁目、東海岸南1~6丁目、共恵2丁目、中海岸1~4丁目、南湖2~7丁目、浜見平、柳島、松尾、中島、柳島海岸、柳島1~2丁目、松林1~3丁目	
			1420702 茅ヶ崎市2区	926	十間坂1~3丁目、新栄町、元町、茅ヶ崎1~3丁目、茅ヶ崎、南湖1丁目、本村1~5丁目、浜之郷、下町屋1~3丁目、矢畑、高田1~5丁目、西久保、円蔵、室田1~3丁目、鶴が台、今宿、萩園、平太夫新田、円蔵1~2丁目	
			1420703 茅ヶ崎市3区	927	芹沢、行谷、堤、赤羽根、下寺尾、香川、松風台、甘沼	
			1432100 高座郡寒川町	928		
		09 平塚	1420301 平塚市1区	929	八千代町、老松町、宮の前、宝町、馬入、馬入本町、西八幡1~4丁目、東八幡1~5丁目、八幡、長瀬、堤町、中堂、天沼、榎木町、中原上宿、中原下宿、浅間町、宮松町、須賀	
			1420302 平塚市2区	930	明石町、見附町、紅谷町、錦町、平塚1~5丁目、立野町、富士見町、桜が丘、達上ヶ丘、中里、豊原町、諏訪町、大島、下島、小鍋島、城所、豊田田間木、東豊田、御殿1~4丁目、南原1~4丁目、大原、北豊田、豊田本郷、南豊田、豊田平等寺、豊田宮下、東中原1~2丁目、中原1~3丁目、新町、追分、豊田小橋	
			1420303 平塚市3区	931	代官町、八重咲町、久領堤、夕陽ヶ丘、札幌町、高浜台、幸町、千石河岸、松風町、龍城ヶ丘、桃浜町、袖ヶ浜、壘平、虹ヶ浜、花水台、黒部丘、櫛子原、唐ヶ原	
			1420304 平塚市4区	932	西之宮1~6丁目、西真土、東真土、横内、田村、大神、吉際	
			1420305 平塚市5区	933	岡崎、真田、北金目、南金目、飯島、寺田細、入野、入部、広川、長持、纏、徳延、河内、上平塚、山下、高根、万田、出縄、根坂間、日向岡1、2丁目、片岡、公所、千須谷、上吉沢、下吉沢、土屋、ふじみ野1、2丁目、中原下宿、高村、めぐみが丘	
			1434101 中郡大磯町1区	934	生沢、石神台1~3丁目、大磯、黒岩、国府新宿、国府本郷、高麗、高麗1~2丁目、寺坂、西久保、西小磯、東町1~3丁目、東小磯、虫窪、月京	
			1434102 中郡大磯町2区	935	高麗3丁目	
			1434200 中郡二宮町	936		
			10 鎌倉	1420401 鎌倉市1区	937	城廻、関谷、岡本、植木、今泉1~5丁目、今泉台1~7丁目、岩瀬1丁目、岩瀬、大船、台、小袋谷、山ノ内、大船1~6丁目、台1~5丁目、小袋谷1~2丁目、山崎、上町屋、苗田、手広、寺分1~3丁目、梶原1~5丁目、常盤、玉縄1~5丁目、鎌倉山1~4丁目、梶原、寺分、岡本1~2丁目、高野
				1420402 鎌倉市2区	938	材木座1~6丁目、由比ヶ浜1~4丁目、御成町、笹目町、佐助1~2丁目、大町1~7丁目、雪ノ下、雪ノ下1~5丁目、十二所、浄明寺1~6丁目、二階堂、西御門1~2丁目、小町1~3丁目、扇ヶ谷1~4丁目、長谷1~5丁目、坂ノ下、極楽寺1~4丁目、腰越、西鎌倉1~4丁目、腰越1~5丁目、稲村が崎1~5丁目、七里が浜東1~5丁目、七里が浜1~2丁目、津西1~2丁目、津
		11 逗子	1420800 逗子市	939		
			1430100 三浦郡葉山町	940		
		12 横須賀	1420101 横須賀市1区	941	鷹取町1~2丁目、追浜本町1~2丁目、追浜南町1~3丁目、追浜町1~3丁目、浜見台1~2丁目、追浜東町1~3丁目、浦郷町4丁目、船越町2~6、8丁目、田浦町1~6丁目、長浦町2~5丁目、田浦大作町、田浦泉町、吉倉町2丁目、山中町、西逸見町2~3丁目、東逸見町2~4丁目、湘南鷹取1~6丁目	
			1420102 横須賀市2区	942	汐入町2丁目、本町1~3丁目、大滝町1~2丁目、若松町1~3丁目、米が浜通1~2丁目、安浦町1~3丁目、緑ヶ丘、汐入町3~5丁目、坂本町1~6丁目、上町1~4丁目、深田台、田戸台、不入斗町1~4丁目、佐野町1~6丁目、富士見町1~3丁目、三春町1~6丁目、馬堀町1~4丁目、大津町1~5丁目、馬堀海岸1~4丁目、鶴ヶ丘1~2丁目、平和台、汐見台1~3丁目、望洋台、桜が丘1~2丁目	
			1420103 横須賀市3区	943	衣笠栄町1~2丁目、公郷町2丁目、衣笠町、小矢部1~4丁目、公郷町1、3~6丁目、根岸町1~5丁目、森崎1~6丁目、衣笠栄町3~4丁目、池上1~7丁目、金谷1~3丁目、平作1~8丁目、阿部倉、大矢部1~6丁目、逸見が丘	
			1420104 横須賀市4区	944	秋谷1~3丁目、声名1~4丁目、佐島1~3丁目、荻野、長坂1~5丁目、長坂、須根谷、武1~5丁目、林1~5丁目、太田和1~5丁目、御幸浜、長井1~6丁目、湘南国際村1~3丁目、山科台、秋谷、子安	
			1420105 横須賀市5区	945	久里浜4~5丁目、走水1~2丁目、二葉1~2丁目、鴨居1~4丁目、浦賀町1~3、5~6丁目、浦上台1~4丁目、東浦賀町2丁目、吉井、西浦賀町2~3、5丁目、池田町1~6丁目、久比里1~2丁目、久里浜1~3、6、9丁目、久村、佐原1~5丁目、岩戸1~5丁目、舟倉1~2丁目、内川新田、神明町、長瀬2丁目、野比1~5丁目、ハイランド1~5丁目、長沢1~6丁目、津久井1~5丁目、栗田1~2丁目、小原台、浦賀丘1~3丁目、内川1~2丁目、久里浜台1~2丁目、光風台、若宮台、光の丘、クワンハイ	
			1420106 横須賀市6区	946	夏島町、浦郷町1、2、3、5丁目、船越町1、7丁目、田浦港町、箱崎町、長浦町1丁目、吉倉町1丁目、西逸見町1丁目、東逸見町1丁目、安針台、港が丘1~2丁目	
			1420107 横須賀市7区	947	小川町、日の出町1~2丁目、平成町1~2丁目、汐入町1丁目、泊町、楠ヶ浦町、福岡町、新港町、日の出町3丁目、平成町3丁目、猿島	
			1420108 横須賀市8区	948	東浦賀町1丁目、浦賀町4、7丁目、西浦賀町1、4、6丁目、長瀬1、3丁目、久里浜7、8丁目、南浦賀	
			13 三浦	1421000 三浦市	949	

表 ゾーンコード表 (その20)

都道府県	地方生活圏	集約市区町村	ゾーン名	平成17年	町、丁目、字名
14 神奈川	03 横浜	01 緑	1411301 横浜市緑区1区	950	北八朔町、西八朔町、小山町、青砥町、新治町、三保町、台村町、中山町、寺山町、上山町、森の台、鴨居町、竹山1~4、東本郷町、鴨居1~7、東本郷1~6、白山1~4
			1411302 横浜市緑区2区	951	いぶき野、霧が丘1~6丁目、十日市場町、長津田1~7丁目、長津田町、長津田みなみ台1~7丁目
			1411201 横浜市旭区1区	952	川島町、市沢町、左近山、小高町、三反田町、桐が作、中沢1~3、中尾1~2、今川町、四季美台、東希望が丘、本村町、中希望が丘、大池町、さがが丘、南希望が丘、善部町、柏町、万騎が原、二俣川1~2、南本宿町、本宿町
			1411202 横浜市旭区2区	953	西川島町、鶴ヶ峰1~2、白根町、川島町、中白根1~4、白根1~8、上川井町、川井宿町、上白根町、川井本町、都岡町、下川井町、今宿町、笹野台1~4、今宿西町、今宿東町、鶴ヶ峰本町1~3、矢指町、金が谷、今宿南町、若葉台1~4、上白根1~3、金が谷1~2、今宿1~2
		02 瀬谷	1411400 横浜市瀬谷区	954	三ツ橋町、宮沢1~4、阿久和南1~4、三ツ境、阿久和東1~4、阿久和西1~2、卸本町、北町、五貫目町、目黒町、上瀬谷町、東野、瀬谷町、竹村町、中屋敷1~3、本郷1~4、南瀬谷1~2、瀬谷1~6、南台1~2、下瀬谷1~3、橋戸1~3、北新、相沢1~7、中央、東野台
			03 都筑	1411801 横浜市都筑区1区	955
		1411802 横浜市都筑区2区		956	荏田東1~4、荏田南1~5、大丸、荏田東町、荏田南町、川和町、佐江戸町、富士見が丘、見花山、加賀原1~2、二の丸、川和台、池辺町、東方町、平台、葛が谷、桜並木、長坂、高山、折本町、大熊町、川向町、仲町台1~5
		04 青葉	1411701 横浜市青葉区1区	957	あざみ野1~4丁目、美しが丘1~5丁目、美しが丘西1~3丁目、荏子田1~3丁目、新石川1~4丁目、元石川町
			1411702 横浜市青葉区2区	958	青葉台1~2丁目、梅が丘、榎が丘、柿の木台、桂台1~2丁目、上谷本町、鴨志田町、桜台、さつきが丘、寺家町、下谷本町、しらとり台、すみよし台、たちばな台1~2丁目、千草台、つじが丘、成合町、藤が丘1~2丁目、松風台、みたけ台、もえぎ野、若草台
			1411703 横浜市青葉区3区	959	鉄町、すすき野1~3、もみの木台、大場町、黒須田、みすずが丘、キケ尾町、荏田町、荏田北1~3、荏田西1~5、あざみ野南1~4
			1411704 横浜市青葉区4区	960	あかね台1~2丁目、恩田町、田奈町、奈良1~5丁目、奈良町、緑山
		05 港北	1410901 横浜市港北区1区	961	大曾根1~3、樽町1~4、師岡町、太尾町、大曾根台、大豆戸町、菊名1~7、篠原北1~2、錦が丘、富士塚1~2、篠原東1~3、篠原西町、篠原台町、仲手原
	1410902 横浜市港北区2区		962	高田町、新吉田町、綱島上町、高田西1~5、高田東1~4、下田町1~6、日吉1~7、日吉本町1~6、綱島台、箕輪町1~3、綱島東1~6、綱島西1~6	
	1410903 横浜市港北区3区		963	新羽町、小机町、鳥山町、岸根町、新横浜1~3、篠原町	
	06 鶴見	1410101 横浜市鶴見区1区	964	北寺尾1~7、上の宮1~2、馬場1~7、獅子ヶ谷1~3、駒岡町1~5、三ツ池公園、梶山1~2、上末吉1~5、下末吉1~6、東寺尾1~6、東寺尾東台、東寺尾北台、諏訪坂、寺谷1~2、東寺尾中台、岸谷1~4、鶴見1~2、佃野町、豊岡町	
		1410102 横浜市鶴見区2区	965	鶴見中央1~5、生妻1~5、(水面)、浜町1~2、本町通1~4、向井町1~4、下野谷町1~4、汐入町1~3、朝日町1~2、大東町、栄町通1~4、平安町1~2、仲通1~3、潮田町1~4、矢向1~6、菅沢町、市場富士見町、市場大和町、市場下町、市場西中町、市場東中町、市場上町、元宮1~2、尻手1~3、江ヶ崎町	
		1410103 横浜市鶴見区3区	966	安善町1~2丁目、小野町、寛政町、末広1~2丁目、弁天町	
		1410104 横浜市鶴見区4区	967	大黒町	
		1410105 横浜市鶴見区5区	968	大黒心頭	
		1410106 横浜市鶴見区6区	969	扇島	
	07 神奈川	1410201 横浜市神奈川区1区	970	三枚町、片倉町、片倉1、神大寺1~4、六角橋1~6、中丸、栗田谷、三ツ沢下町、三ツ沢中町、三ツ沢上町、三ツ沢東町、三ツ沢西町、三ツ沢南町	
		1410202 横浜市神奈川区2区	971	反町1~4、幸ヶ谷、桐畑、松ヶ丘、上反町1~2、高島台、台町、沢渡、鶴屋町1~3、金港町、泉町、松本町1~6、(水面)、西大口、白幡上町、白幡町、白幡向町、白幡仲町、白幡東町、浦島丘、亀住町、神奈川本町、白幡西町、白幡南町、立町、白楽、鳥越、西神奈川1~3、東神奈川1~2、齊藤分町、平川町、二本榎、新町、浦島町、旭ヶ丘、富家町、広台太田町、神奈川2、二ツ谷町、松見町1~4、西寺尾1~4、子安台1~2、新子安1~2、入江1~2、神之木台、神之木町、大口通、子安通1~3、大口仲町、七島町	
		1410203 横浜市神奈川区3区	972	青木町、出田町、恵比寿町、大野町、神奈川1丁目、栄町、新浦島町1~2丁目、鈴繁町、宝町、千若町1~3丁目、橋本町2丁目、星野町、瑞穂町、守屋町1~4丁目	
		1410204 横浜市神奈川区4区	973	橋本町1丁目(中央卸売市場)、山内町	
		1410205 横浜市神奈川区5区	974	菅田町、羽沢町	
		1410206 横浜市神奈川区6区	975	羽沢町(JR貨物横浜羽沢駅)	
	08 保土ヶ谷	1410601 横浜市保土ヶ谷区1区	976	岩井町、保土ヶ谷町1~3、瀬戸ヶ谷町、明神台、花見台、桜ヶ丘1~2、月見台、帷子町1~2、初音ヶ丘、岩崎町、霞台、星川1~3、神戸町、岩間町1~2、西久保町、鎌谷町、峰岡町1~3、宮田町1~3、川辺町、天王町1~2	
		1410602 横浜市保土ヶ谷区2区	977	上菅田町、新井町、西谷町、東川島町、常盤台、峰沢町、岡沢町、上星川町、釜台町、川島町、坂本町、和田1~2、仏向町、今井町、藤塚町、法泉1~3、新桜ヶ岡1~2、権太坂1~3、狩場町、境木町、境木本町	
	09 南	1410501 横浜市南区1区	978	日枝町1~5、南吉田町1~5、山王町1~5、二葉町1~4、高砂町1~3、新川町1~5、吉野町1~5、三春台、庚台、清水ヶ丘、南太田町1~4、西中町1~4、前里町1~4、白金町1~2、伏見町、睦町1~2、高根町1~4、白砂町1~5、浦舟町1~5、真金町1~2、永楽町1~2、万世町1~2、中村町1~5、山谷、唐沢、八幡町、平楽、花之木町1~3、宿町1~4、大橋町1~3、中島町1~4、通町1~4、宮元町1~4、井土ヶ谷上町、井土ヶ谷中町、井土ヶ谷下町、弘明寺町、共進町1~3、榎町1~2、東藤田町、堀ノ内町1~2、藤田町、若宮町1~4	
		1410502 横浜市南区2区	979	大岡1~5、永田北1~3、永田台、永田みなみ台、六ツ川1~4、永田東1~3、永田南1~2、永田山王台、別所中里台、中里1~4、別所1~7、中里町	
	10 西	1410301 横浜市西区1区	980	高島1、緑町、(水面)、みなとみらい1~5	
		1410302 横浜市西区2区	981	平沼1~2、高島2、戸部本町、戸部町1~7、花咲町4~7、桜木町4~7、紅葉ヶ丘、宮崎町、御所山町、伊勢町1~3、中央1~2、西戸部町1~3、西前町2~3、霞ヶ丘、老松町、東ヶ丘、赤門町2、浜松町、久保町、東久保町、元久保町、藤棚町1~2、境之谷	
		1410303 横浜市西区3区	982	北軽井沢、南軽井沢、浅間台、宮ヶ谷、南幸1~2、北幸1~2、岡野1~2、浅間町1~5、南浅間町、西平沼町、補町	

表 ゾーンコード表 (その21)

都道府県	地方生活圏	集約市区町村	ゾーン名	平成17年	町、丁目、字名	
14 神奈川	03 横浜	11 中	1410401 横浜市中区1区	983	相生町1~6丁目、内田町、太田町1~6丁目、尾上町1~6丁目、海岸通1~4丁目、北仲通1~6丁目、桜木町1~3丁目、住吉町1~6丁目、常磐町1~6丁目、日本大通、弁天通1~6丁目、本町1~6丁目、真砂町1~4丁目、港町1~6丁目、南仲通1~5丁目、元浜町1~4丁目	
			1410402 横浜市中区2区	984	山下町(山下埠頭)	
			1410403 横浜市中区3区	985	諏訪町、山手町、元町1~5、石川町1~5、打越、北方町1~2、妙香寺台、千代崎町1~4、妻田町1~4、鷺山、柏葉、山元町1~5、西竹之丸、竹之丸、大和町1~2、上野町1~4、本郷町1~3、西之谷町、立野、大平町、大芝台、藁沢、塚越、寺久保、根岸台、仲尾台、滝之上、根岸旭台、矢口台、豆口台、根岸加曾台、根岸町1~3、池袋	
			1410404 横浜市中区4区	986	小港町1~3、本牧溝坂、本牧和田、本牧荒井、本牧緑ヶ丘、本牧宮原、本牧原、本牧元町、本牧大里町、本牧三之谷、本牧間門、本牧町1~2、和田山、本牧十二天	
			1410405 横浜市中区5区	987	赤門町1丁目、曙町1~5丁目、伊勢佐木町1~7丁目、扇町1~4丁目、翁町1~2丁目、黄金町1~2丁目、寿町1~4丁目、末広町1~3丁目、末吉町1~4丁目、千歳町、長者町1~9丁目、野毛町1~4丁目、羽衣町1~3丁目、初音町1~3丁目、花咲町1~3丁目、英町、万代町1~3丁目、日ノ出町1~2丁目、福富町仲通、福富町西通、福富町東通、富士見町、不老町1~3丁目、蓬莱町1~3丁目、松影町1~4丁目、宮川町1~3丁目、三吉町、山田町、山吹町、弥生町1~5丁目、吉田町、吉浜町、若葉町1~3丁目	
			1410406 横浜市中区6区	988	新港1~2丁目	
			1410407 横浜市中区7区	989	新山下1~3丁目、本牧ふ頭	
			1410408 横浜市中区8区	990	豊浦町、千鳥町、錦町、かもめ町	
			1410409 横浜市中区9区	991	山下町、横浜公園	
			1411001 横浜市戸塚区1区	991	下倉田町、上倉田町、舞岡町、吉田町、柏尾町、南舞岡1~4、矢部町、戸塚町	
			1411002 横浜市戸塚区2区	992	名瀬町、上矢部町、川上町、鳥が丘、秋葉町、上品濃、品濃町、平戸町、上柏尾町、平戸1~5、前田町	
		1411003 横浜市戸塚区3区	993	影取町、汲沢1~8丁目、汲沢町、小雀町、原宿1~5丁目、東俣野町、深谷町、俣野町		
		13 港南	1411101 横浜市港南区1区	994	大久保1~3丁目、上大岡西1~3丁目、上大岡東1~3丁目、港南1~6丁目、港南中央通、最戸1~2丁目、笹下1~7丁目	
			1441102 横浜市港南区2区	995	港南台1~9丁目、日野1~9丁目、日野中央1~3丁目、日野南1~7丁目	
			1411103 横浜市港南区3区	996	上永谷1~6丁目、上永谷町、下永谷1~6丁目、芽が谷1~5丁目、野庭町、東芽が谷、東永谷1~3丁目、日限山1~4丁目、丸山台1~4丁目	
		14 磯子	1410701 横浜市磯子区1区	997	磯子1、新磯子町、新磯子町、新森町、風町(水面)	
			1410702 横浜市磯子区2区	998	丸山1~2、滝頭1~3、中浜町、上町、馬場町、坂下町、下町、東町、西町、原町、岡村1~8	
			1410703 横浜市磯子区3区	999	広地町、久木町、磯子2~8、汐見台1~3、森が丘1~2、磯子台	
			1410704 横浜市磯子区4区	1000	新杉田町、新中原町	
		15 金沢	1410801 横浜市金沢区1区	1001	森1~6、中原1~4、杉田坪呑、杉田1~9、洋光台1~6、田中1~2、栗木1~3、上中里町、峰町、水取沢町	
			1410802 横浜市金沢区2区	1002	堀口、富岡西1~7、富岡東1~6、能見台通、長浜、西柴1~4、金沢町、谷津町、並木1~3、長浜1~2	
			1410803 横浜市金沢区3区	1003	釜利谷町、片吹、能見台森、能見台1~6、釜利谷東1~8、釜利谷西1~6、釜利谷南1~4、みず木町	
			1410804 横浜市金沢区4区	1004	朝比奈町、六浦町、柳町、寺前1~2、泥亀1~2、町屋町、洲崎町、平潟町、乙船町、野島町、大川、(水面)、瀬戸、六浦1~4、大道1~2、高台台1~2、東朝比奈1~3	
			1410805 横浜市金沢区5区	1005	柴町、海の公園、八景島	
			1410806 横浜市金沢区6区	1006	昭和町	
			1410807 横浜市金沢区7区	1007	白帆、鳥浜町	
			1410808 横浜市金沢区8区	1008	幸浦1~2、福浦1~3	
		16 栄	1411500 横浜市栄区	1008	鳥浜町(横浜市中央卸売市場南部市場)	
			1411500 横浜市栄区	1008	飯島町、笠間町、小菅ヶ谷町、長沼町、金井町、田谷町、長尾台町、本郷台1~5、小山台1~2、小菅ヶ谷1~4、笠間1~5	
		17 泉	1411601 横浜市泉区1区	1009	元大橋1~2、若竹町、桂町、公田町、中野町、鍛冶ヶ谷町、桂山西1~2、柏陽、鍛冶ヶ谷1~2	
			1411602 横浜市泉区2区	1010	上郷町、庄戸1~5、長倉町、東上郷町、犬山町、尾月、上之町、野七里1~2、亀井町、桂台南1~2、桂台北、桂台中、桂台東	
		04 川崎	01 麻生	1413700 川崎市麻生区	1011	岡津町、新橋町、弥生台、池の谷、緑園1~7、白百合1~3、領家1~4、西が岡1~3、桂坂
				1413700 川崎市麻生区	1011	中田町、中田北1~3、中田東1~4、中田南1~5、中田西1~4
			02 宮前	1413601 川崎市宮前区1区	1012	和泉町、上飯田町、下飯田町、中田町
				1413602 川崎市宮前区2区	1013	細山、万福寺1~2、上麻生1~7、多摩美1~2、細山1~8、高石1~6、向原1~3、金程1~4、千代ヶ丘1~9、東百合丘1~4、百合丘1~3、万福寺
				1413603 川崎市宮前区3区	1014	上麻生、下麻生、早野、王禅寺、岡上、白山1~5、虹ヶ丘1~3、王禅寺西1~7、王禅寺東1~2
			03 多摩	1413500 川崎市多摩区	1015	片平1~5、五力田1~3、黒川、栗木、南黒川、古沢、片平、五力田、栗木台1~5、白鳥1~3、栗平1~2、栗木1~3
				1413500 川崎市多摩区	1015	菅1~6、寺尾台1~2、菅稲田堤1~3、菅城下、生田1、5~6、西生田1~5、菅馬場1~4、菅北浦1~5、菅仙谷1~4、菅野戸呂
			04 高津	1413400 川崎市高津区	1016	布田、中野島、和泉、登戸、登戸新町、塚1~3、宿河原1~7、中野島1~6
				1413400 川崎市高津区	1016	生田2~4、7~8、東生田1~4、南生田1~8、栗谷1~4、長尾1~7、長沢1~4、三田1~5、東三田1~3、枳形1~7
			05 中原	1413300 川崎市中原区	1017	小台1~2、馬絹、野川、有馬1~9、東有馬1~5
				1413300 川崎市中原区	1017	菅内1~4、等々力、小杉、上小田中、新城、下小田中1~6、新城1~5、新城中町、上新城1~2、下新城1~3、宮内、上小田中1~7
		06 幸	1413201 川崎市幸区1区	1018	小杉陣屋町1~2、小杉町1~3、小杉御殿町1~2、上丸子天神町、新丸子町、丸子通1~2、新丸子東1~3、上丸子山王町1~2、上丸子、下沼部、中丸子、上丸子八幡町、市ノ坪、北谷町、上平間、田尻町	
			1413202 川崎市幸区2区	1019	今井上町、今井西町、今井仲町、今井南町、木月大町、木月伊勢町、木月住吉町、木月砥園町、木月、井田三舞町、井田杉山町、井田中ノ町、井田1~3、苅宿、大倉町、西加瀬	
		1413202 川崎市幸区2区	1019	南幸町3丁目		
		1413202 川崎市幸区2区	1019	古市場1~2、古市場、下平間、東古市場、小向東芝町、小向仲野町、古川町、小向西町1~4、戸手1~4、鹿島田、小向町、塚越1~4、小向		
		1413202 川崎市幸区2区	1019	河原町、幸町1~4、中幸町1~4、堀川町、大宮町、戸手本町1~2、都町、神明町1~2、南幸町1~2、純屋町、遠藤町、柳町、北加瀬1~3、南加瀬1~5、矢上、小倉		

表 ゾーンコード表 (その22)

都道府県	地方生活圏	集約市区町村	ゾーン名	平成17年	町、丁目、字名		
14 神奈川県	04 川崎	07 川崎	1413101 川崎市川崎区1区	1020	浮島町		
			1413102 川崎市川崎区2区	1021	千鳥町		
			1413103 川崎市川崎区3区	1022	埋立ゾーン(東扇島)、埋立ゾーン(扇島)		
			1413104 川崎市川崎区4区	1023	塩浜4丁目		
			1413105 川崎市川崎区5区	1024	日ノ出1~2丁目、田町1~3丁目、江川1~2丁目、殿町1~3丁目、小島町、大師河原1~2丁目、出来野		
			1413106 川崎市川崎区6区	1025	塩浜1~3丁目、夜光1~3丁目、四谷下町、池上新町1~3丁目、池上町		
			1413107 川崎市川崎区7区	1026	水江町、浅野町、南渡田町、扇町、田辺新田、白石町、大川町、小田7		
			1413108 川崎市川崎区8区	1027	本町1~2丁目、堀之内町、砂子1~2丁目、宮本町、駅前本町、東田町、日進町、南町、小川町、下並木、池田1丁目、堤根		
			1413109 川崎市川崎区9区	1028	鈴木町、港町、中瀬1~3、大師駅前1~2、大師本町、大師町、大師公園、東門前1~3、台町、昭和1~2、川中島1~2、伊勢町、観音1~2、藤崎1~4、四谷上町 富士見1~2、中島1~3、境町、大島1~5、旭町1~2、大島上町、榎町、宮前町、渡田1~2、追分町、桜本1~2、浜町1~4、元木1、貝塚1~2、渡田新町1、渡田向町、新川通 渡田東町、渡田3~4、小田栄1~2、田島町、鋼管通1~5、小田1~6、京町1~3、浅田1~4、元木2、池田2、渡田山王町、渡田新町2~3		
			19 山梨県	01 国中	01 塩山	1920300 塩山市	1029
1930400 勝沼町	1030						
1930500 大和村	1031						
02 山梨	1920501 山梨市1区	1032			市川、一町田中、歌田、江菅原、大野、落合、上石森、上岩下、上神内川、上栗原、上之割、鴨居寺、北、切差、小原東、小原西、三ヶ所、下石森、下井原、下神内川、下栗原、正徳寺、大工、中村、七日市場、西、東、東後屋敷、堀内、万力、水口、南、矢坪、山根		
	1920502 山梨市2区	1033			牧丘町、三富		
	1921101 笛吹市1区	1034			石和町、春日居町		
	1921102 笛吹市2区	1035			御坂町、一宮町、八代町、境川町		
	03 中道	1932600 中道町			1036		
		1932700 芦川村			1037		
1932800 豊富村		1038					
04 甲府	1920101 甲府市1区	1039		竹日向町、高成町、川窪町、高町、猪狩町、草鹿沢町、黒平町、御岳町、上帯那町、下帯那町、平瀬町、塔岩町			
	1920102 甲府市2区	1040		朝日1~5丁目、武田1~4丁目、北口1~3丁目、湯村1~3丁目、美咲1~2丁目、北新1~2丁目、天神町、宮前町、元紺屋町、山宮町、羽黒町、上積翠寺町、下積翠寺町、岩窪町、塚原町、西田町、東光寺町、東光寺2~3丁目、善光寺町、善光寺1~3丁目、酒折町、酒折1~3丁目、屋形1~3丁目、大手1~3丁目、富士見1~2丁目、音羽町、千塚1~5丁目、塩部1~4丁目、緑が丘1~2丁目、大和町、古府中町、和田町、小松町、川田町、桜井町、和戸町、横根町			
	1920103 甲府市3区	1041		室1~2丁目、丸の内1~3丁目、愛宕町、東光寺1丁目、飯田1~5丁目、砂田町、寿町、相生1~3丁目、中央1~5丁目、城東1~5丁目、青沼1~3丁目、太田町、若松町、幸町、湯田1~2丁目、南口町、伊勢1~4丁目、朝気1~3丁目、住吉1~5丁目、青葉町、住吉本町、小瀬町、上今井町、下鍛冶屋町、落合町、西油川町、中小河原町、中小河原1丁目、下小河原町、上町、増坪町、小曲町、下今井町、中町、東下条町、蓬沢町、西高橋町、七沢町、上阿原町、向町、国玉町、里吉1~4丁目、里吉町、蓬沢1丁目			
	1920104 甲府市4区	1042		荒川1~2丁目、中村町、金竹町、長松寺町、下飯田1~4丁目、新田町、池田1~3丁目、徳行4~5丁目、富竹2~4丁目、貫川1~2丁目、下河原町、高畑1~3丁目、国母1~8丁目、上小河原町、古上条町、後屋町、上石田1~4丁目、下石田2丁目、貫川本町、徳行1~3丁目、富竹1丁目、富竹1丁目、高室町、大里町、宮原町、堀之内町、西下条町、大津町、上条新居町			
	1921001 甲斐市1区	1043		安寺、牛句、打返、漆戸、大久保、大下条、上芦沢、下芦沢、上菅口、上福沢、下福沢、亀沢、吉沢、神戸、境、獅子平、島上条、千田、天狗沢、中下条、長塚、岩森、宇津谷、大笠、志田、下今井、昌蒲沢、団子新居、龍地			
	1921002 甲斐市2区	1044		篠原、玉川、富竹新田、名取、西八幡、乃才、竜王、竜王新町			
	1921003 甲斐市3区	1045					
	1938300 玉穂町	1046					
	1938400 昭和町	1047					
	1938500 田富町	1048					
	05 南アルプス	1920801 南アルプス市1区		1049	芦安芦倉、芦安安通、榎原、上高砂、下高砂、徳永、六科、野牛島、有野、飯野、飯野新田、上八田、大嵐、上今諏訪、曲輪田新田、駒場、在家塚、塩前、下今諏訪、須沢、染山、百々、西野、上今井、上宮地、曲輪田、沢登、十五所、高尾、桃園、吉田、あやめが丘、鏡中條、下今井、寺部		
		1920802 南アルプス市2区		1050	上市之瀬、平岡、中野、下市之瀬、上野、山寺、小笠原、下宮地、浅原、加賀美、藤田、十日市場、秋山、鮎沢、和泉、江原、落合、川上、清水、下宮地、大師、田島、塚原、戸田、西南湖、荊沢、東南湖、古市場、宮沢、湯沢		
	19 山梨県	01 国中		06 市川大門	1934200 三珠町	1051	
					1934300 市川大門町	1052	
					1934400 六郷町	1053	
1936100 増穂町					1054		
1936200 飯沢町					1055		
07 早川			1936400 早川町	1056			
08 南部			1936500 身延町	1057			
			1936600 南部町	1058			
			1920901 北杜市1区	1059	高根町、長坂町、大泉町		
02 狭北			1920902 北杜市2区	1060	須玉町、明野町、武川町、白州町		
		1940700 小瀬町	1061				
		02 韮崎	1920701 韮崎市1区	1062	六山町、上祖母石、栄、下祖母石、水神、中央町、中島、中田町、韮崎町、一ツ谷、藤井町、富士見、富士見ヶ丘、穂坂町、本町、若宮、岩下、上ノ山		
1920702 韮崎市2区			1063	旭町、大草町、神山町、清哲町、龍岡町、円野町			
03 郡内		01 大月	1920600 大月市	1064			
			1944200 小菅村	1065			
			1944300 丹波山村	1066			
			1921201 上野原市1区	1067	芦垣、新田、犬目、上野原、大樽、大倉、大曾根、大野、川合、桑久保、コモアしおつ、西原、四方津、鶴川、鶴島、野田尻、松留、八ツ沢、桐原、和見		
		1921202 上野原市2区	1068	秋山			
		03 都留	1920400 都留市	1069			
			1942200 道志村	1070			
		04 富士吉田	1920200 富士吉田市	1071			
			1942300 西桂町	1072			
			1942400 忍野村	1073			
1942500 山中湖村			1074				
05 富士河口湖		1934101 上九一色村1区	1075	梯、古閑			
		1934102 上九一色村2区	1076	本栖、富士ヶ嶺、精進			
		1943000 富士河口湖町	1077				
	1942900 鳴沢村	1078					

表 ゾーンコード表 (その23)

都道府県	地方生活圏	集約市区町村	ゾーン名	平成17年	町、丁目、字名
20 長野県	01 長野	01 長野	2020101 長野市1区	1079	大門(上、南)、西町南、権堂町、東後町、上千歳町、南千歳町、末広町、北石堂町、南石堂町、新田町、問御所、西後町
			2020102 長野市2区	1080	南県町、県町、妻科、諏訪町、岡田町、若松町、長門町、旭町、立町、栄町、西之門町、西町、中御所、花咲町、狐池、西長野、横沢町、桜枝町、小柴見、中御所町1~4丁目、南長野、平柴台、長野、大門町
			2020103 長野市3区	1081	三輪5~10丁目、三輪田町、田町、東町、岩石町、元善町、東之門町、伊勢町、新町、河原崎、横町、上西之門町、三輪、横山、淀ヶ橋
			2020104 長野市4区	1082	東鶴賀町、柳町、西鶴賀町、緑町、吉田1~3丁目、桐原、三輪1~4丁目、荒野、北本町、広町、古野、本郷、本町、南千歳
			2020105 長野市5区	1083	栗田、北中、北条、居町、鶴賀七瀬南部、中村、川端、七瀬中、荒木、七瀬、早苗町、鶴賀
			2020106 長野市6区	1084	安茂里小市、安茂里西河原、安茂里杏花台、安茂里小路、園沖団地、安茂里平柴、安茂里米村、安茂里大門、伊勢宮、安茂里尾北、安茂里尾北団地、茂智、新諏訪、往生地、箱清水、洞田、宮沖、安茂里差
			2020107 長野市7区	1085	上松2~4丁目、北郷、増田、若槻団地、浅川西条、浅川東条、浅川、浅川押田、浅川清水、浅川西平、浅川畑山、浅川福岡、神楽橋、屋敷田、真光寺、若槻(西条、東条)、田子、稲田、上駒沢、三才、富竹、金箱、下駒沢、北郷、大町、津野、赤沼、穂保、上松、上野ヶ丘、駒沢新田、坂中、西条、新安、台ヶ窪、西三才、西富竹、東富竹、三ツ出、若槻、門沢、何去、東条、山千寺、上野、徳間、中曾根、檀田、吉
			2020108 長野市8区	1086	中越、吉田4~5丁目、北尾張部、小島、桜新町、南郷、石渡、東和田、西和田、平林、柳原、村山、五分一、南高田、南長池、西尾張部、北長池、太田、高田、中俣、西堀、布野、北条、吉田田町、吉田横町、若宮
			2020109 長野市9区	1087	南俣、上高田、中千田、日詰、稲葉、川合新田、上千田、母袋、北屋島、南市、北市、屋島、大豆島、風間、松岡、西風間、東風間、南屋島、若里、若里吹上、市場
			2020110 長野市10区	1088	芋井、台ヶ窪、入山、広瀬、上ヶ屋、桜、泉平、富田、塩生、山田中、小鍋、鐘、荒安、入山、清水、岩戸、栄峯、扇平、我久保、影山、上大飼、上宮野尾、上山田中、京田、国見、軍足、坂高木、坂額、桜中村、沢浦、沢尻、下犬飼、下宮野尾、下山田中、千木、平、田中、鏡子口、中犬飼、広瀬新屋、深沢、洞、曲戸、松久保、猪久保、百舌原屋
			2020111 長野市11区	1089	篠ノ井、川中島、更北、稲里、小島田、真島、青木島、青木島1~3丁目、大塚、綱島、下氷飽、田牧、中氷飽、今井、今里、上氷飽、原、御厨、四ツ屋、会、石川、有旅、岡田、御柴川、杵淵、松原、段の原、小森、塩崎、東福寺、西寺尾、布施五明、柳沢、二ツ柳、山布施、横田、丹波島1~4丁目、東岸原、みこと川、里島、合戦場、荒屋、稲里町中央、大橋南、金井田、三本柳東、三本柳西、神明、広田
			2020112 長野市12区	1090	信更、七二会、赤田、上尾、今泉、桜井、三水、下平、高野、田野口、田沢、灰原、氷ノ田、古藤、宮平、安庭、吉原、満池
			2020113 長野市13区	1091	松代、若穂、岩野、大室、小島田、清野、柴、豊栄、西条、西寺尾、東条、東寺尾、牧島、皆神台、牛島、川田、保科、綿内
			2020114 長野市14区	1092	北長野駅
			2020115 長野市15区	1093	大岡乙、大岡甲、大岡中牧、大岡弘崎、大岡丙
			2020116 長野市16区	1094	豊野町浅野、豊野町石、豊野町大倉、豊野町蟹沢、豊野町川谷、豊野町豊野、豊野町南郷
			2020117 長野市17区	1095	戸隠、戸隠祖山、戸隠橋原、戸隠豊岡
			2020118 長野市18区	1096	鬼無里、鬼無里下野、鬼無里日影
		02 須坂	2020701 須坂市1区	1097	上町、本上町、上中町、中町、春木町、常盤町、新町、太子町、立町、横町、東横町、南横町、北横町、馬場町、西町、坂田町、本郷町、大谷町、高橋町、相森町、小山町、南原町、北原町、屋部町、八幡町、境沢町、穀町、塩川町、高梨町、五開町、八重森町、沼目町、村山町、相之島、北相之島町、小島町、南小河原町、新田町、高畑町、旭ヶ丘、上八町、下八町、野辺町、村石町、望岳台団地、米待町、九反田町、中島町、幸高町、井上、福島町、松川町、二睦町、明德町、小河原町、臥竜、墨坂、墨坂南、田の神町、豊島町、望岳台、北旭ヶ丘町、須坂ハイラ
			2020702 須坂市2区	1098	豊丘町、豊丘上町、塩野町、夏端町、米子町、亀倉町、仁礼町、関谷橋倉町、仁礼(中村町、浅間塚町、峰の原)、大日向町
			2054300 上高井郡高山村	1099	
		03 中野	2021101 中野市1区	1100	赤岩、厚貝、新井、安源寺、一本木、岩井、岩船、牛田、江部、大俣、小館、笠原、片塩、金井、草間、栗林、越、小田中、桜沢、更科、篠井、新野、新保、諏訪町、竹原、立ヶ花、田麦、中央、中野、七瀬、南宮、西、西条、東山、深沢、壁田、間長瀬、間山、三ツ和、三好町、柳沢、吉田、若宮
			2021102 中野市2区	1101	穴田、上今井、豊津、永江
			2056100 下高井郡山ノ内町	1102	
		04 飯山	2021300 飯山市	1103	
			2056200 下高井郡木島平村	1104	
			2056300 下高井郡野沢温泉村	1105	
			2060200 下水内郡栄村	1106	
		05 豊野	2054100 上高井郡小布施町	1107	
			2058300 上水内郡信濃町	1108	
			2058400 上水内郡幸礼村	1109	
			2058500 上水内郡三水村	1110	
		06 信州新町	2058100 上水内郡信州新町	1111	
			2058800 上水内郡小川村	1112	
			2058900 上水内郡中条村	1113	
		07 千曲	2021801 千曲市1区	1114	雨宮、粟佐、生萱、福荷山、鑄物師屋、打沢、小島、杭瀬下、倉科、桑原、桜堂、寂睡、新田、土口、中、野高場、森、屋代、八幡
			2021802 千曲市2区	1115	磯部、内川、上徳間、小船山、須坂、千本柳、戸倉温泉、戸倉、羽尾、若宮
			2021803 千曲市3区	1116	新山、上山田、力石、上山田温泉
			2052100 埴科郡坂城町	1117	
		01 白馬	2048500 北安曇郡白馬村	1118	
			2048600 北安曇郡小谷村	1119	
		02 大町	2021200 大町市	1120	
			2048100 北安曇郡池田町	1121	
			2048200 北安曇郡松川村	1122	
			2048300 北安曇郡八坂村	1123	
			2048400 北安曇郡美麻村	1124	
		03 明科	2044100 東筑摩郡明科町	1125	
			2044400 東筑摩郡本城村	1126	
			2044500 東筑摩郡坂北村	1127	
			2044600 東筑摩郡麻績村	1128	
			2044700 東筑摩郡坂井村	1129	
			2044800 東筑摩郡生坂村	1130	
		04 豊科	2046100 南安曇郡豊科町	1131	
			2046200 南安曇郡穂高町	1132	
			2046600 南安曇郡三郷村	1133	
			2046700 南安曇郡堀金村	1134	
		05 波田	2044900 東筑摩郡波田町	1135	
			2045000 東筑摩郡山形村	1136	
			2045100 東筑摩郡朝日村	1137	

表 ゾーンコード表 (その24)

都道府県	地方生活圏	集約市区町村	ゾーン名	平成17年	町、丁目、字名		
20 長野県	02 松本	06 松本	2020201 松本市1区	1138	中央1~4丁目、深志(1丁目2~5、2丁目1~7、3丁目1~2、6~7、10)、埋橋1丁目1、5、本庄1丁目1~5、大手1~5丁目、丸ノ内1~2丁目		
			2020202 松本市2区	1139	県1~3丁目、埋橋2丁目、本庄1丁目6~17、深志(2丁目8~9、3丁目3~5、8~9)、本庄2丁目、埋橋1丁目2~4、6~12、庄内1~3丁目、筑摩、仲林、三才、筑摩東		
			2020203 松本市3区	1140	深志1丁目1、市上、中条、渚1~3丁目、宮瀬本村、白坂1~2丁目、城西1丁目、宮瀬1~3丁目、嘘ヶ崎、鎌田、放光寺、嘘ヶ崎1~6丁目、沢村1~3丁目、城西2丁目、丸の内3~10丁目、城東1~2丁目、女鳥羽1~3丁目、開智1~3丁目、北深志1~3丁目、桐1~3丁目、旭1~3丁目、美須々、元町1~3丁目、清水1~2丁目、横田、惣社、清水東、城山、宮瀬		
			2020204 松本市4区	1141	今井、上新田、北今井、境新田、下新田、西原、野口、清水、中村、笹部、五月町、月見町、両島、征矢野、高宮、井川城、南松本1~2丁目、二美町1~2丁目、下神、下二子、中二子、上二子、町神、北荒井、南荒井、川東、寺家、神戸、神戸新田、東耕地、下小俣、上小俣、北耕地、西耕地、南耕地、笹賀、三の宮、北栗、下新、東新、南新、梶南渡、下和田、和田、蘇我衣外、殿、南和田、太子堂、川西、古池、原新田、笹賀今、笹賀中下、島立、小柴、中区、永田、町区、高宮中、下新北、下新南、南新中、南新東、和田境、和田中、神林、空港東		
			2020205 松本市5区	1142	市場、寿田町、双葉、南原、石芝(町西、町東)、芳川平田、宮田、木工町、芳川野溝、芳川(村井町、小屋)、美芳町、高宮南、野溝西、双葉宮田、宮田町、野溝木工、平田東、平田西、芳野		
			2020206 松本市6区	1143	並柳、和泉、埴原、中山、上北、倉村、花見、牛伏寺、竹淵、上瀬黒、真田横山、豊町、寿豊丘、百瀬、白川、白姫、小池、寿、小赤、赤木、寿台1~9丁目、横山、北花見、真田、荒井(大字内田)、牧の内、崖の湯、下北、白瀬湖、出川町、寺村、長丘町、松山、宮の下、向井、寿団地、出川、内田、寿北、寿南		
			2020207 松本市7区	1144	出川町(南松本駅)		
			2020208 松本市8区	1145	笹賀(松本市公設地方卸売市場)		
			2020209 松本市9区	1146	浅間温泉1~3丁目、小宮、南中、青島、松島、堀米、荒井(大字島立)、大庭、北新、上新、根石、新村、新橋(大字島内)、東方、北中、高松、平瀬、上平瀬、北方、神沢、入山辺、塩倉、大駒新田、包石、寺所、宮原、岡田松岡、岡田町、岡田伊深、小松町、岡田下岡田、下田、西荒町、水波、原、山城、稲倉、浅間、大村、南浅間、雪中、美里町、小寺尾、小日向、一の瀬、北洞、大、山田、北小松、西小松、免川寺、荒町、西荒井、新井、下金井、おぼけ、湯ノ原、藤井、矢崎、上金井、薄町、追倉、西桐原、東桐原、神田、林、南小松、大高崎、橋倉、舟		
			2020210 松本市10区	1147	入山辺、中村、上手町、駒越、大仏、大和合、牛立、三城、原、一の海、三反田、干手、竹の下、奈良尾、蔵所		
			2020211 松本市11区	1148	反町、刈谷原町、七嵐、赤怒田、金山町、保福寺町、中川、穴沢、取出、板場、会田、五常		
			2020212 松本市12区	1149	奈川		
			2020213 松本市13区	1150	稲核、大野田、氷沢、島々、野沢、橋場、鵜雲崎、氷殿、明ヶ平		
			2020214 松本市14区	1151	大野川、上高地、小梨平、沢渡、坂巻温泉、白骨、鈴蘭、平石平、大正池、樽の木沢、中平、中ノ湯温泉、乗鞍高原、番所、宮の原、湯川渡		
			2020215 松本市15区	1152	梓川上野、梓川梓、梓川倭		
			07 塩尻	2021501 塩尻市1区	1153	広丘(吉田、原新田、野村、堅石、高出、郷原)、片丘、洗馬、大門、大門(並木町、幸町、泉町、五番町、六番町、七番町、八番町)、棧敷、長歌	
				2021502 塩尻市2区	1154	大門(一番町、二番町、三番町、四番町、田川町)、堀ノ内、大小屋、塩尻北、北小野、中西条、上西条、金井、柿沢、宗賀、旧塩尻、下西条、みどり湖、峰原	
			08 木曾福島	2021503 塩尻市3区	1155	木曾平沢、奈良井、豊川	
				2042100 木曾郡木曾福島町	1156		
				2042200 木曾郡上松町	1157		
		2042500 木曾郡木祖村		1158			
		2042600 木曾郡日義村		1159			
		2042700 木曾郡開田村		1160			
		2042800 木曾郡三岳村		1161			
		2042900 木曾郡王滝村		1162			
		09 南木曾	2042300 木曾郡南木曾町	1163			
			2043000 木曾郡大桑村	1164			
		03 上田	01 上田	2020301 上田市1区	1165	二の丸、常盤城1~6丁目、緑ヶ丘1~3丁目、中央(1~6丁目、北1~3丁目、東、西1~2丁目)、大手1~2丁目、天神1~4丁目、踏入1~2丁目、常田1~4丁目、材木町1~2丁目、常入1丁目、国分、常入、上田、常盤城、小牧、諏訪形、御所、中之条、下之条、上田原、築地、神畑、上塩尻、秋和、下塩尻、岩下、大屋、蒼久保、国分、小泉、福田、吉田、上野、古里、殿城、漆戸、芳田、林之郷、赤坂上沢、伊勢山、岩門、若清水、生塚、上堀、住吉、大村、長入、大日本、金井、上青木、上川原柳、川辺町、久保林、倉升、黒坪、小井田、蚕影	
				2020302 上田市2区	1166	塩田、金山町、吉安曾、石神、鈴子、平井寺、柳沢、小島、上小島、下小島、五加、東五加、下之郷、十人、手塚、野倉、富士山、下組、中組、奈良尾、別所温泉、保野、本郷、上本郷、下本郷、舞田、前山、八木沢、山田、中野	
				2020303 上田市3区	1167	浦野、岡、上半過、上室賀、上吉田、越戸、下半過、下室賀、下吉田、田中、中吉田、仁吉田、古吉町、町	
				2021901 東御市1区	1168	新張、鞍掛、新屋、海善寺、和、柵津、滋野甲、滋野乙、滋野、加沢、常田、田中、県、本海野、塩川	
				2021902 東御市2区	1169	島川原、布下、御牧原、大日向、下之城、八重原、羽毛山	
				2034500 小県郡真田町	1170		
				2034900 小県郡青木村	1171		
				02 丸子	2034100 小県郡丸子町	1172	
					2034200 小県郡長門町	1173	
					2034600 小県郡武石村	1174	
			2034700 小県郡和田村		1175		
			03 高科	2032400 北佐久郡立科町	1176		
				2020800 小諸市	1177		
			04 小諸	2032100 北佐久郡軽井沢町	1178		
				2032300 北佐久郡御代田町	1179		
				05 佐久	2021701 佐久市1区	1180	小田井、荒田、岩村田、上平尾、下平尾、塚原、香坂、鳴瀬、志賀、内山、瀬戸、中央区(北町、南町)、伴野、桜井、中込、跡部、泉野、根岸、小宮山、泉、高柳、野沢、平賀、前山、大沢、常田、原、取手町、本新町、太田部、東立科、新子田、今井、鍛冶屋、佐久平駅東、佐久平駅南、佐久平駅北、猿久保、根ヶ井、平塚、三河田、三塚、安原、横和、横根
			2021702 佐久市2区		1181	長土呂、佐久流通業務団地、西屋敷	
			2021703 佐久市3区		1182	入沢、白田、勝間、上小田切、北川、常和、下小田切、下越、田口、中小田切、平林、三分、湯原	
			2021704 佐久市4区		1183	印内、春日、協和、布施、茂田井、望月	
			2021705 佐久市5区		1184	桑山、甲、塩名田、御馬寄、矢島、八幡、蓮田	
		06 佐久穂	2030901 南佐久郡佐久穂町1		1185	大日向、海瀬、上、高野町、平林、宿岩、余地	
			2030902 南佐久郡佐久穂町2	1186	千代里、畑、穂積、八郎		
			2030300 南佐久郡小海町	1187			
			2030400 南佐久郡川上村	1188			
			2030500 南佐久郡南牧村	1189			
			2030600 南佐久郡南相木村	1190			
			2030700 南佐久郡北相木村	1191			

表 ゾーンコード表 (その25)

都道府県	地方生活圏	集約市区町村	ゾーン名	平成17年	町、丁目、字名		
20 長野県	04 飯田	01 南信濃	2041700 下伊那郡大鹿村	1192			
			2041800 下伊那郡上村	1193			
			2041900 下伊那郡南信濃村	1194			
		02 飯田	2020501 飯田市1区	1195	東和町1～3丁目、綿町、鈴加町1～2丁目、吾妻町、東新町1～2丁目、桜町1～2丁目、大王路、伝馬町1～2丁目、小伝馬町1～2丁目、浜井町、江戸町、仲ノ町1丁目、江戸浜町、東栄町、宮ノ上、宮の前、今宮町、諏訪町、大門町、滝の沢、高羽町1～6丁目、丸山町、白山町		
			2020502 飯田市2区	1196	元町、中央通り1～4丁目、松尾町1～4丁目、通り町1～4丁目、本町1～4丁目、知久町1～3丁目、扇町、箕瀬町1～3丁目、大久保町、馬場町1～2丁目、二本松、銀座1～5丁目、長姫町、東中央通り、主税町、追手町1～2丁目、常盤町、南常盤町、愛宕町、水の手、上飯田、大林、正永町、羽場(赤坂、上河原、権現、坂町、仲畑)、羽場町、砂払町、曙町、白山通り、松川町、大通、旭町、大休		
			2020503 飯田市3区	1197	下久堅、上久堅、千代、龍江、千栄、虎岩		
			2020504 飯田市4区	1198	座光寺、上野、駅前、大堤、掛野、唐沢、河原、北市場、共和、恒川清水、下羽場、高岡、中市場、中河原、中羽場、原、万才、南市場、宮崎、宮の前		
			2020505 飯田市5区	1199	松尾、川路、伊豆木、上川路、桐林、毛賀、立石、駄科、時又、長野原、八幡町、嶋、下瀬		
			2020506 飯田市6区	1200	県、北方、育良町、上殿岡、大瀬木、下殿岡、三日市場、山本、中村、久米、竹佐、箱川、鼎一色、鼎上茶屋、鼎下茶屋、鼎上山、鼎下山、鼎切石、鼎中平、鼎名古熊、鼎東鼎、鼎西鼎		
			2020507 飯田市7区	1201	上郷(黒田、別府、飯沼)、宮ノ上		
			2040200 下伊那郡松川町	1202			
			2040300 下伊那郡高森町	1203			
			2041500 下伊那郡喬木村	1204			
		2041600 下伊那郡豊丘村	1205				
		03 阿南	2040400 下伊那郡阿南町	1206			
			2040600 下伊那郡清内路村	1207			
			2040700 下伊那郡阿智村	1208			
			2040800 下伊那郡浪合村	1209			
			2040900 下伊那郡平谷村	1210			
			2041000 下伊那郡根羽村	1211			
			2041100 下伊那郡下條村	1212			
		04 天龍	2041200 下伊那郡売木村	1213			
			2041300 下伊那郡天龍村	1214			
			2041400 下伊那郡泰阜村	1215			
		05 諏訪・伊那	01 岡谷	2020401 岡谷市1区	1216	長地、今井、赤羽、加茂町、堀ノ内、東銀座、銀座、大栄町、南宮、若宮、塚間町、田中町、湖畔、天竜町1丁目(1～3)、天竜町2～3丁目、塩嶺、内山、芦ノ沢、長地出早、長地片間町、長地御所、長地小萩、長地権現町、長地鎮、長地柴宮、長地梨久保、長地源、加茂町、西林、半ノ木、樋沢	
				2020402 岡谷市2区	1217	神明町、郷田、山下町、幸町、本町、山手町、中央町、成田町、御倉町、川岸、川岸上、川岸中、川岸西、川岸東、湊、本町(1丁目2～12、2～4丁目)	
				2020403 岡谷市3区	1218	本町1丁目1、天竜町1丁目4	
				2020601 諏訪市1区	1219	上諏訪、大和、湖岸通り、諏訪、岡村、大手、末広、元町、小和田、小和田南、清水、赤羽根、高島、城南、上川、四賀、霧ヶ峰、湯の脇	
				2020602 諏訪市2区	1220	洪崎、杉菜池、豊田、中洲、沖田町、湖南、南町	
				2036100 諏訪郡下諏訪町	1221		
				02 茅野	2021401 茅野市1区	1222	米沢、中大塩、湖東、豊平、ちの、城山、塚原、本町、仲町
					2021402 茅野市2区	1223	泉野、玉川、宮川、金沢
					2021403 茅野市3区	1224	北山
					2036200 諏訪郡富士見町	1225	
			2036300 諏訪郡原村		1226		
			03 伊那	2020901 伊那市1区	1227	荒井、小沢、坂下、中の原、西町、西箕輪、平沢、ますみヶ丘、御園、山寺、横山、西春近、伊那	
				2020902 伊那市2区	1228	上新田、上枚、狐島、境、下新田、中央、野底、日影、福島、若宮、手良、富巣、東春近、美鷲、伊那部、前原、美原	
				2038200 上伊那郡辰野町	1229		
				2038300 上伊那郡箕輪町	1230		
				2038500 上伊那郡南箕輪村	1231		
			04 高遠	2038100 上伊那郡高遠町	1232		
	2038700 上伊那郡長谷村			1233			
	05 駒ヶ根			2021001 駒ヶ根市1区	1234	赤須東、赤須町、北割1～2区、町1～4区、菅の台、切石原、北原、久保、女体、柏木、城、大手、下の坊、上、下市場、小城、梨ノ木、南下平、飯坂1丁目、飯坂2丁目、上穂北、上穂栄町、上穂南、北町、経塚、下平、中央、大管倉、下割、菅沼、原、中管倉、本管倉、扇場、落合、東伊那、東町、梨の木、赤穂、中沢、中割、小町屋、八幡原、上穂沢、南部、宮ノ前、中山、竹ノ沢、高畑	
			2021002 駒ヶ根市2区	1235	市場割、穴山、中山原、南割、福岡、中道、上赤須、小鍛冶、放下小平、南原、大徳原、大原、辻沢、上割、南入、吉瀬、中割、永見山、羽前場、南海、桃平、引ノ田		
		2038400 上伊那郡飯島町	1236				
		2038600 上伊那郡中川村	1237				
		2038800 上伊那郡宮田村	1238				

表 ゾーンコード表 (その26)

ゾーンNO.	ゾーン名	都道府県名及び市町村名		
1239	北海道			
1240	北東北	青森県、岩手県、秋田県		
1241	宮城県			
1242	山形県			
1243	いわき市1区		福島県	
1244	いわき市2区			
1245	いわき市3区			
1246	いわき市4区			
1247	いわき市5区			
1248	いわき市6区			
1249	いわき市7区			
1250	いわき市8区			
1251	いわき市9区			
1252	いわき市10区			
1253	いわき市11区			
1254	いわき市12区			
1255	いわき市13区			
1256	いわき市14区			
1257	いわき市15区			
1258	いわき市16区			
1259	いわき市17区			
1260	いわき市18区			
1261	いわき市19区			
1262	いわき市20区			
1263	いわき市21区			
1264	いわき市22区			
1265	いわき市23区			
1266	いわき市24区			
1267	いわき市25区			
1268	いわき市26区			
1269	いわき市27区			
1270	いわき市28区			
1271	いわき市29区			
1272	いわき市30区			
1273	いわき市31区			
1274	いわき市32区			
1275	鮫川村			
1276	塙町			
1277	矢祭町			
1278	棚倉町			
1279	表郷村			
1280	白河市1区			
1281	白河市2区			
1282	西郷村			
1283	下郷町			
1284	田島町			
1285	館岩村			
1286	檜枝岐村			
1287	白河	東村、泉崎村、中島村、矢吹町、大信村		
1288	郡山	郡山市、須賀川市、田村市、本宮町、鏡石町、天栄村、石川町、玉川村、平田村、浅川町、古殿町、三春町、小野町		
1289	会津若松	会津若松市、喜多方市、伊南村、南郷村、只見町、熱塩加納村、北塩原村、塩川町、山都町、西会津町、高郷村、磐梯町、猪苗代町、会津坂下町、湯川村、柳津町、河東町、会津高田町、会津本郷町、新鶴村、三島町、金山町、昭和村		
1290	福島	福島市、二本松市、桑折町、伊達町、国見町、梁川町、保原町、豊山町、月館町、川俣町、飯野町、安達町、大玉村、白沢村、岩代町、東和町		
1291	相双	原町市、相馬市、広野町、楢葉町、富岡町、川内村、大熊町、双葉町、浪江町、葛尾村、新地町、鹿島町、小高町、飯館村		
1292	糸魚川市1区		新潟県	
1293	糸魚川市2区			
1294	糸魚川市3区			
1295	妙高市1区			
1296	妙高市2区			
1297	妙高市3区			
1298	妙高市4区			
1299	妙高市5区			
1300	妙高市6区			
1301	妙高市7区			
1302	妙高市8区			
1303	上越市12区			
1304	上越市14区			
1305	上越市15区			
1306	上越市23区			
1307	上越市24区			
1308	十日町市6区			
1309	津南町			
1310	湯沢町1区			
1311	湯沢町2区			
1312	湯沢町3区			
1313	湯沢町4区			
1314	湯沢町5区			
1315	塩沢町1区			
1316	塩沢町2区			
1317	南魚沼市1区			
1318	魚沼市3区			
1319	上越	糸魚川市、上越市		
1320	魚沼市	十日町市、南魚沼市		
1321	長岡	長岡市、柏崎市、小千谷市、見附市、栃尾市、魚沼市、与板町、和島村、出雲崎町、川口町、刈羽村、高柳町、西山町		
1322	三条・燕	三条市、加茂市、燕市、弥彦村、分水町、吉田町、田上町、下田町、栄町、寺泊町		
1323	新潟・佐渡	新潟市、新発田市、五泉市、阿賀野市、佐渡市、聖籠町、加治川村、紫雲寺町、中条町、黒川村、村松町、巻町、阿賀町		
1324	村上	村上市、関川村、荒川村、神林村、朝日村、山北町、粟島浦村		

表 ゾーンコード表 (その27)

ゾーンNO.	ゾーン名	都道府県名及び市町村名		
1325	新川	魚津市、黒部市、宇奈月町、入善町、朝日町	富山県	
1326	富山	富山市、滑川市、舟橋村上市町、立山町		
1327	高岡	高岡市、新湊市、氷見市、小矢部市、小杉町、大門町、下村、大島町、福岡町		
1328	砺波	砺波市、南砺市		
1329	石川県		岐阜県	
1330	高山市8区			
1331	高山市11区			
1332	高山市12区			
1333	高山市14区			
1334	下呂市2区			
1335	下呂市3区			
1336	下呂市4区			
1337	中津川市1区			
1338	中津川市2区			
1339	中津川市3区			
1340	中津川市4区			
1341	中津川市5区			
1342	中津川市6区			
1343	中津川市7区			
1344	中津川市8区			
1345	中津川市12区			
1346	恵那市7区			
1347	飛騨	高山市、飛騨市、白川村		静岡県
1348	可茂・益田	美濃加茂市、可児市、下呂市、坂祝町、富加町、川辺町、七宗町、八百津町、白川町、東白川村、御嵩町、養山町		
1349	岐阜	岐阜市、関市、美濃市、羽島市、各務原市、山県市、瑞穂市、本巣市、郡上市、岐南町、笠松町、柳津町、北方町		
1350	大垣	大垣市、海津市、養老町、上石津町、垂井町、関ヶ原町、神戸町、輪之内町、安八町、墨俣町、揖斐川町、大野町、池田町		
1351	東濃	多治見市、中津川市、瑞浪市、恵那市、土岐市、笠原町		
1352	水窪町			
1353	静岡市葵区12区			
1354	静岡市葵区13区			
1355	静岡市清水8区			
1356	芝川町			
1357	富士宮市1区			
1358	富士宮市2区			
1359	富士宮市3区			
1360	富士宮市4区			
1361	富士宮市5区			
1362	富士宮市6区			
1363	富士宮市7区			
1364	小山町1区			
1365	小山町2区			
1366	御殿場市1区			
1367	御殿場市2区			
1368	御殿場市3区			
1369	御殿場市4区			
1370	御殿場市5区			
1371	御殿場市6区			
1372	裾野市1区			
1373	裾野市2区			
1374	裾野市3区			
1375	三島市1区			
1376	三島市2区			
1377	三島市3区			
1378	三島市4区			
1379	三島市5区			
1380	函南町1区			
1381	函南町2区			
1382	熱海市1区			
1383	熱海市2区			
1384	熱海市3区			
1385	下田市			
1386	東伊豆町			
1387	河津町			
1388	南伊豆町			
1389	松崎町			
1390	西伊豆町1区			
1391	西伊豆町2区			
1392	沼津市1区			
1393	沼津市2区			
1394	沼津市3区			
1395	沼津市4区			
1396	沼津市5区			
1397	沼津市6区			
1398	沼津市7区			
1399	沼津市8区			
1400	沼津市9区			
1401	沼津市10区			
1402	沼津市11区			
1403	沼津市12区			
1404	沼津市13区			
1405	伊東市1区			
1406	伊東市2区			
1407	伊東市3区			
1408	伊東市4区			
1409	伊東市5区			
1410	伊豆の国市1区			
1411	伊豆の国市2区			

表 ゾーンコード表 (その28)

ゾーンNO.	ゾーン名	都道府県名及び市町村名		
1412	伊豆の国市3区		静岡県	
1413	伊豆市1区			
1414	伊豆市2区			
1415	伊豆市3区			
1416	伊豆市4区			
1417	清水町1区			
1418	清水町2区			
1419	長泉町			
1420	富士市1区			
1421	富士市2区			
1422	富士市3区			
1423	富士市4区			
1424	富士市5区			
1425	富士市6区			
1426	富士市7区			
1427	富士市8区			
1428	富士市9区			
1429	富士市10区			
1430	富士市11区			
1431	富士市12区			
1432	富士市13区			
1433	富士市14区			
1434	富士川町1区			
1435	富士川町2区			
1436	蒲原町			
1437	由比町			
1438	静岡中部	静岡市、島田市、焼津市、藤枝市、岡部町、大井川町、榛原町、吉田町、金谷町、川根町、中川根町、本川根町		
1439	静岡西部	浜松市、磐田市、掛川市、袋井市、天竜市、浜北市、湖西市、御前崎市、菊川市、相良町、森町、春野町、龍山村、佐久間町、舞阪町、新居町、雄略町、細江町、引佐町、三ヶ日町		
1440	豊田市23区			愛知県
1441	津具村			
1442	豊根村			
1443	富山村			
1444	豊橋	豊橋市、豊川市、蒲都市、田原市、音羽町、一宮町、小坂井町、御津町、瀬美町		
1445	新城	新城市、設楽町、東栄町、鳳来町、作手村		
1446	その他	その他愛知県		
1447	三重県			
1448	福井県			
1449	滋賀県			
1450	京都府			
1451	大阪府			
1452	兵庫県			
1453	近畿南部	奈良県、和歌山県		
1454	中国	鳥取県、島根県、岡山県、広島県、山口県		
1455	四国	徳島県、香川県、愛媛県、高知県		
1456	九州	福岡県、佐賀県、長崎県、熊本県、大分県、宮崎県、鹿児島県、沖縄県		

2-3. 交通量配分

(1) 現況交通量配分

現況交通量配分を実施し、配分交通量と平成17年度道路交通センサス交通量の比較により現況交通量の再現性を検証した。

① 東京都

東京都の全道路における交通量の推計値と実績値の相関係数は0.91となっている。

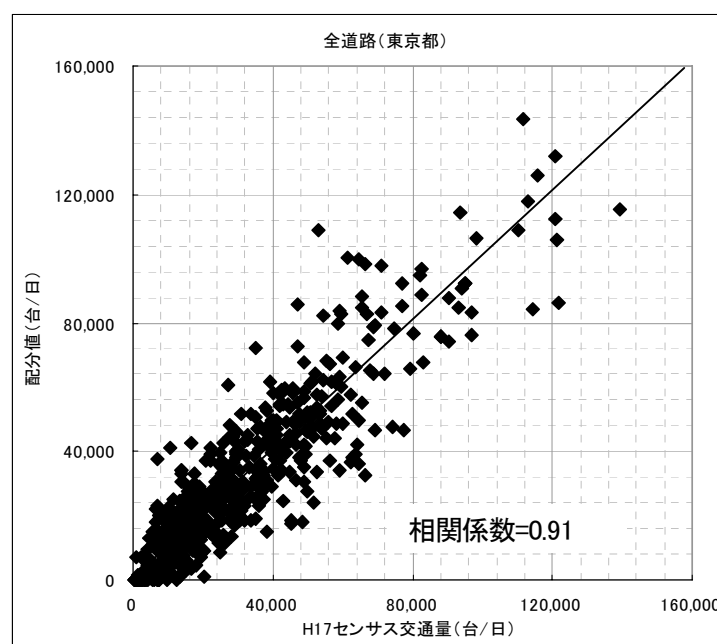


図 交通量の実績値と推計値(全道路：東京都)

②1 都3県

1 都3 県（東京都・神奈川県・埼玉県・千葉県）の全道路における交通量の推計値と実績値の相関係数は0.90 となっている。

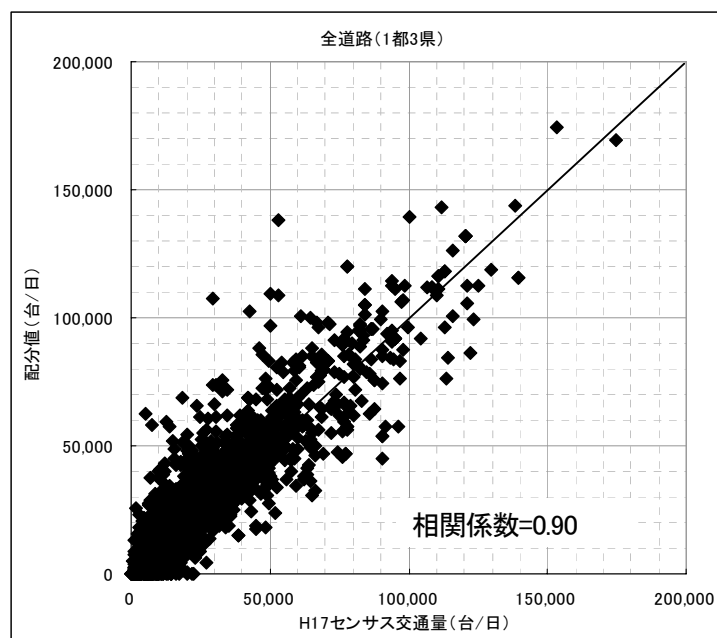


図 交通量の実績値と推計値(全道路：1 都3 県)

(2) 将来交通量配分

1) 推計ケース

配分交通量と地域の状況を勘案して、対象道路、及び接続道路の将来交通量を推計する。

なお、将来交通量配分のケース数は基本ケース、比較検討ケースをそれぞれ1ケースとする。

表 交通量推計ケース

事業ケース	推計ケース		
	現況再現	将来交通量配分	
		基本ケース (With)	比較ケース (Without)
基本ケース(現況・将来)	○	○	
東京外かく環状道路(関越～東名)			○
小計	1	1	1

2) 推計結果

推計された将来交通量を以下に示す。

表 交通量推計結果

事業名	交通量※1 (台/日)		
	区間最小	～	区間最大
東京外かく環状道路(関越～東名)	74,000	～	93,900

※1. 交通量は百台単位で四捨五入。

3. 事業評価検討に関する資料作成

目次

3. 事業評価検討に関する資料作成	3-1
3-1. 便益算定条件	3-1
(1) 費用便益分析の基本的な考え方	3-1
(2) 費用及び便益算出の前提	3-1
3-2. 便益の算定	3-3
(1) 「走行時間短縮便益」の計測	3-3
(2) 「走行経費減少便益」の計測	3-4
(3) 「交通事故減少便益」の計測	3-8
(4) 便益の算定	3-9
3-3. 費用の算定	3-10
(1) 費用算定の考え方	3-10
(2) 総費用の現在価値の算定	3-11
(3) 費用便益分析の実施	3-12
3-4. 費用便益分析結果	3-13
(1) 費用便益分析	3-13
(2) 感度分析の実施	3-14
(3) 効果分析の実施	3-15

3. 事業評価検討に関する資料作成

将来交通量の推計結果に基づき、対象事業の整備ありと整備なしの両ケースの配分交通量より便益を算出する。

3-1. 便益算定条件

(1) 費用便益分析の基本的な考え方

費用便益分析は「費用便益分析マニュアル」国土交通省道路局 都市・地域整備局（平成 20 年 11 月）に基づいて算出する。

費用便益分析は、ある年次を基準年とし、道路整備が行われる場合と、行われない場合のそれぞれについて、一定期間の便益額、費用額を算定し、道路整備に伴う費用の増分と、便益の増分を比較することにより分析、評価を行うものである。

道路の整備に伴う効果としては、渋滞の緩和や交通事故の減少の他、走行快適性の向上、沿道環境の改善、災害時の代替路確保、交流機会の拡大、新規立地に伴う生産増加や雇用・所得の増大等、多岐多様に渡る効果が存在する。

本マニュアルにおいては、それらの効果のうち、現時点における知見により、十分な精度で計測が可能でかつ金銭表現が可能である、「走行時間短縮」、「走行経費減少」、「交通事故減少」の項目について、道路投資の評価手法として定着している社会的余剰を計測することにより便益を算出する。

(2) 費用及び便益算出の前提

費用便益分析にあたっては、算出した各年次の便益、費用の値を割引率を用いて現在価値に換算し分析する。本マニュアルでは、費用便益分析にあたり、以下の数値を用い計算を行うものとする。検討年数は、道路施設の耐用年数等を考慮し、50 年としている。

- ・ 分析対象区間：関越道～東名高速の区間
- ・ 便益計測範囲：1 都 3 県（東京都、埼玉県、千葉県、神奈川県）
- ・ 現在価値算出のための割引率：4%
- ・ 基準年次：平成 22 年度
- ・ 検討年数：50 年

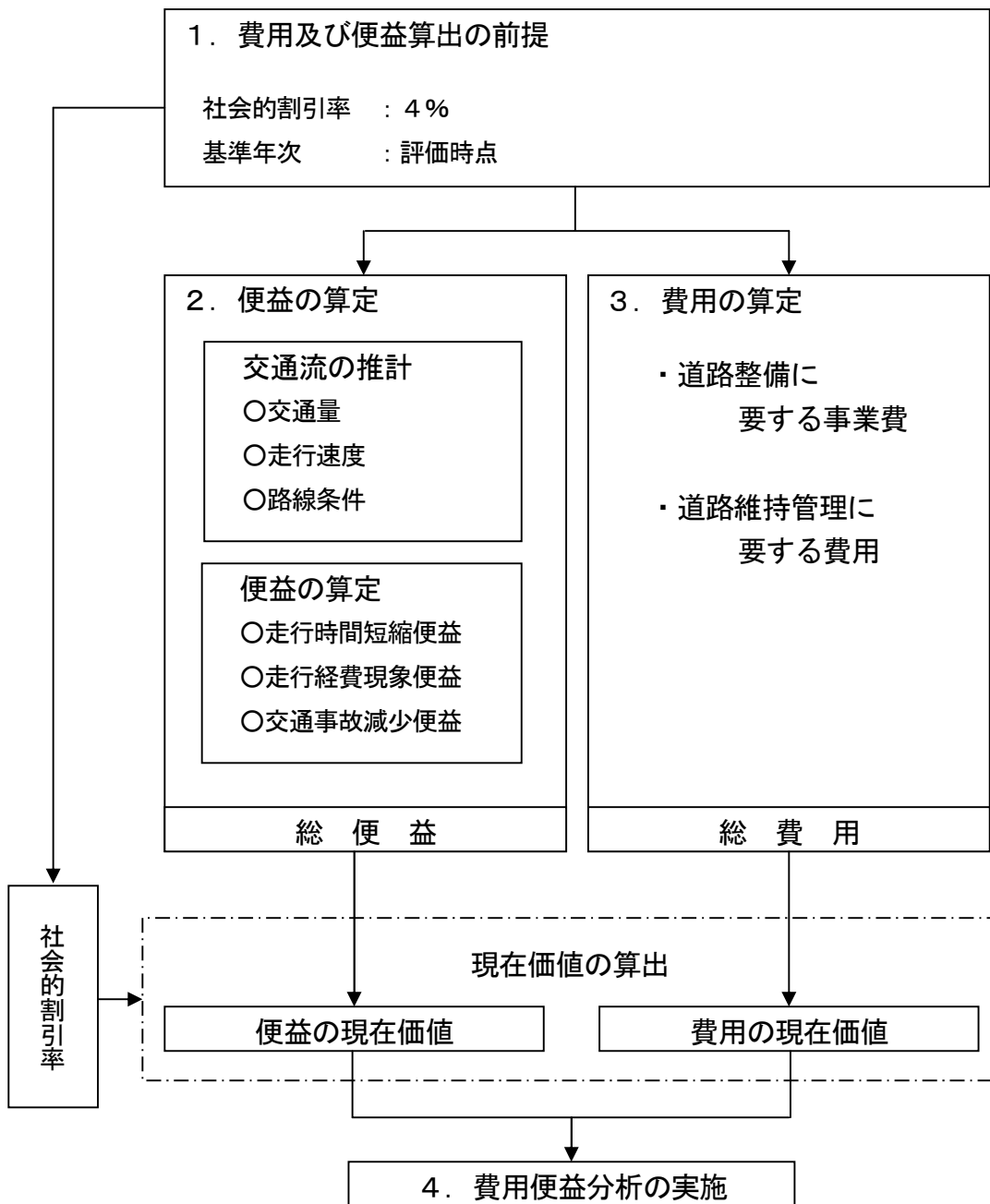


図 概略検討フロー

3-2. 便益の算定

(1) 「走行時間短縮便益」の計測

走行時間短縮便益は、道路の整備・改良が行われない場合の総走行時間費用から、道路の整備・改良が行われる場合の総走行時間費用を減じた差として算定する。総走行時間費用は、各トリップのリンク別車種別の走行時間に時間価値原単位を乗じた値をトリップ全体で集計したものである。

①算定式

$$\begin{aligned} \text{走行時間短縮便益} &: BT = BT_o - BT_w \\ \text{総走行時間費用} &: BT_i = \sum_j \sum_l (Q_{ijl} \times T_{ijl} \times \alpha_j) \times 365 \end{aligned}$$

ここで、

- BT : 走行時間短縮便益(円/年)
- BT_i : 整備 i の場合の総走行時間費用(円/年)
- Q_{ijl} : 整備 i の場合のリンク l における車種 j の交通量(台/日)
- T_{ijl} : 整備 i の場合のリンク l における車種 j の走行時間(分)
- α_j : 車種 j の時間価値原単位(円/台・分)
- i : 整備有の場合 W 、無しの場合 O
- j : 車種
- l : リンク

②車種別の時間価値原単位(α_j)

時間価値原単位については地域又は道路種別によって差が生じることも考えられる。

各地域又は道路種別によって独自に設定されている数値がある場合、それらを用いてもよい。ただし、その場合は、原則として、数値及びその算定根拠について公表するものとする。

車種別の時間価値原単位(α_j)の例を表に示す。

表 車種別の時間価値原単位(α_j)

単位：円/台・分

車種(j)	時間価値原単位
乗用車	40.10
バス	374.27
乗用車類	45.78
小型貨物車	47.91
普通貨物車	64.18

注：平成20年価格

③休日の考慮

観光目的の交通量が増大するなど休日の交通状況が平日の交通状況と大きく異なる道路については、平日の便益に休日と平日の交通量比(休日係数)又は休日と平日の走行時間比を乗じることにより、便益を計算してよい。

本検討では考慮しないものと設定した。

④災害等による通行止めの考慮

災害等により通行止めが発生する区間を含む道路網において便益を算出する場合は、通行止めの状況を再現した交通流推計を実施することにより、通常の期間と切り分けて当該通行止め期間の便益を計算してよい。

なお、通行止めの日数は、対象地域の実績値から設定することとする。また、整備無において、通行止めに伴う迂回の所要時間が大きく、走行自体をとり止める交通が相当程度ある場合には、これを考慮する必要がある。

⑤冬期の交通状況の考慮

冬期の積雪や凍結により走行速度や交通容量が低下する地域の道路網において便益を算出する場合は、冬期の状況を再現した交通流推計を実施することにより、通常の期間と切り分けて冬期の便益を計算してよい。

なお、冬期日数や当該期間の走行速度と交通容量の関係については、当該地域や道路に応じて設定することとする。

(2)「走行経費減少便益」の計測

走行経費減少便益は、道路の整備・改良が行われない場合の走行経費から、道路の整備・改良が行われる場合の走行経費を減じた差として算定する。

なお、走行経費減少便益は、走行条件が改善されることによる費用の低下のうち、走行時間に含まれない項目を対象としている。具体的には、燃料費、油脂(オイル)費、タイヤ・チューブ費、車両整備(維持・修繕)費、車両償却費等の項目について走行距離単位当たりで計測した原単位(円/km・台)を用いて算定する。

①算定式

走行経費減少便益 : $BR = BR_o - BR_w$

総走行費用 : $BR_i = \sum_j \sum_l (Q_{ijl} \times L_l \times \beta_j) \times 365$

ここで、

BR : 走行経費減少便益(円/年)

BR_i : 整備 i の場合の総走行経費(円/年)

Q_{ijl} : 整備 i の場合のリンク l における車種 j の交通量(台/日)

L_l : リンク l の延長(km)

β_j : 車種 j の走行経費原単位(円/台・km)

i : 整備有の場合 W 、無しの場合 O

j : 車種

l : リンク

②車種別の走行経費原単位(β_j)

走行経費原単位を、各地域で独自に設定している数値がある場合、それらを用いてもよい。ただし、その場合は、原則として、数値及びその算定根拠について公表するものとする。

車種別の走行経費原単位(β_j)の例を次頁表に示す。

本検討ではマニュアルの単価を使用した。

③休日等の考慮

休日、災害等による通行止め、冬期交通の状況については、「走行時間短縮便益」の計測と同様に考慮してよい。

表 車種別走行経費原単位(βj)

一般道(市街地)

速度 (km/h)	乗用車	バス	乗用車類	小型貨物	普通貨物
5	44.82	114.46	46.00	34.40	77.94
10	32.54	96.41	33.62	29.42	63.97
15	28.26	89.42	29.30	27.32	57.23
20	26.02	85.31	27.02	26.00	52.54
25	24.60	82.46	25.58	25.03	48.86
30	23.62	80.32	24.58	24.26	45.84
35	22.90	78.66	23.85	23.65	43.34
40	22.63	77.76	23.57	23.30	41.81
45	22.46	77.12	23.39	23.03	40.63
50	22.37	76.71	23.29	22.85	39.79
55	22.37	76.53	23.29	22.75	39.30
60	22.44	76.57	23.36	22.74	39.18

一般道(平地)

速度 (km/h)	乗用車	バス	乗用車類	小型貨物	普通貨物
5	35.60	90.90	36.54	28.30	66.45
10	25.26	75.81	26.11	24.35	56.40
15	21.62	69.79	22.44	22.60	50.96
20	19.69	66.16	20.48	21.44	46.91
25	18.46	63.60	19.23	20.57	43.60
30	17.60	61.46	18.35	19.87	40.83
35	16.97	60.10	17.70	19.30	38.49
40	16.65	59.14	17.37	18.92	36.87
45	16.43	58.42	17.14	18.63	35.59
50	16.29	57.93	16.99	18.42	34.64
55	16.22	57.65	16.92	18.29	34.02
60	16.22	57.58	16.92	18.24	33.75

注1) 平成20年価格

注2) 設定速度間の原単位は直線補完により設定する。

注3) 60km/hを超える速度については、60km/hの値を用いる。

一般道(山地)

速度 (km/h)	乗用車	バス	乗用車類	小型貨物	普通貨物
5	33.68	85.96	34.57	27.01	64.03
10	23.74	71.48	24.55	23.27	54.80
15	20.24	65.67	21.02	21.59	49.63
20	18.38	62.15	19.12	20.47	45.72
25	17.19	59.64	17.91	19.62	42.49
30	16.35	57.72	17.06	18.94	39.77
35	15.74	56.21	16.42	18.38	37.47
40	15.41	55.23	16.09	17.99	35.83
45	15.18	54.49	15.84	17.70	34.52
50	15.02	53.98	15.69	17.48	33.55
55	14.94	53.69	15.60	17.34	32.91
60	14.93	53.60	15.59	17.28	32.60

高速・地域高規格

速度 (km/h)	乗用車	バス	乗用車類	小型貨物	普通貨物
30	11.00	41.19	11.51	15.04	32.25
35	10.51	39.88	11.01	14.55	33.22
40	10.15	38.85	10.64	14.14	31.50
45	9.87	38.05	10.35	13.82	30.11
50	9.67	37.46	10.14	13.58	29.04
55	9.54	37.08	10.00	13.41	28.28
60	9.46	36.90	9.93	13.32	27.85
65	9.44	36.91	9.90	13.30	27.75
70	9.47	37.10	9.94	13.35	27.97
75	9.55	37.49	10.03	13.48	28.52
80	9.69	38.08	10.17	13.69	29.41
85	9.89	38.86	10.38	13.97	30.65
90	10.15	39.84	10.65	14.34	32.25

注1) 平成20年価格

注2) 設定速度間の原単位は直線補完により設定する。

注3) 90km/hあるいは60km/hを超える速度については、
90km/hあるいは60km/hの値を用いる。

(3) 「交通事故減少便益」の計測

交通事故減少便益は、道路の整備・改良が行われない場合の交通事故による社会的損失から、道路の整備・改良が行われる場合の交通事故による社会的損失を減じた差として算定する。

道路の整備・改良が行われない場合の総事故損失および道路の整備・改良が行われる場合の総事故損失は、発生事故率を基準とした算定式を用いてリンク別の交通事故の社会的損失を算定し、これを全対象リンクで集計する。交通事故の社会的損失は、運転者、同乗車、歩行者に関する人的損害額、交通事故により損壊を受ける車両や構築物に関する物的損害額及び、事故渋滞による損失額から算定している。

①算定式

年間総事故減少便益 : $BA = BA_o - BA_w$

交通事故の社会的損失 : $BA_i = \sum_l (AA_{il})$

表 交通事故損失額算定式(1)

道路・沿道区分			事故損失額算定式	
一般道路	DID	2車線	$AA_{i\bar{l}} = 2150 \times X_{1il} + 530 \times X_{2il}$	
		4車線以上	中央帯無	$AA_{i\bar{l}} = 2000 \times X_{1il} + 530 \times X_{2il}$
			中央帯有	$AA_{i\bar{l}} = 1700 \times X_{1il} + 530 \times X_{2il}$
	その他市街地	2車線	$AA_{i\bar{l}} = 1670 \times X_{1il} + 550 \times X_{2il}$	
		4車線以上	中央帯無	$AA_{i\bar{l}} = 1580 \times X_{1il} + 500 \times X_{2il}$
			中央帯有	$AA_{i\bar{l}} = 1140 \times X_{1il} + 500 \times X_{2il}$
	非市街地	2車線	$AA_{i\bar{l}} = 1330 \times X_{1il} + 660 \times X_{2il}$	
		4車線以上	中央帯無	$AA_{i\bar{l}} = 1100 \times X_{1il} + 570 \times X_{2il}$
			中央帯有	$AA_{i\bar{l}} = 950 \times X_{1il} + 570 \times X_{2il}$
高速道路			$AA_{i\bar{l}} = 360 \times X_{1il}$	

ここで、

BA : 年間総事故減少便益(千円/年)

BA_i : 整備 i の場合の交通事故の社会的損失(千円/年)

AA_{il} : 整備 i の場合のリンク l における交通事故の社会的損失(千円/年)

$X_{1il} = Q_{il} \times L_l$: 整備 i の場合のリンク l における走行台キロ(千台km/日)

$X_{2il} = Q_{il} \times Z_l$: 整備 i の場合のリンク l における走行台個所(千台個所/日)

Q_{il} : 整備 i の場合のリンク l における交通量(千台/日)

L_l : リンク l の延長(km)

Z_l : リンク l の主要交差点数(個所)

i : 整備有の場合 W 、無しの場合 O

l : リンク

ここに「中央帯有」とは、それぞれの設置延長がリンク延長の 65%以上である場合をいう。また、主要交差点とは、交差道路の幅員が 5.5m以上である交差点をいう。なお、1車線道路に関しては、2車線道路の式を用いて算定するものとする。

また、現段階で中央帯の有無がデータとして把握されていない場合は、それらを考慮しない下記の式を用いて交通事故減少便益を算定してもよい。

本検討では中央帯の有無を考慮しない算定式を使用した。

(中央帯の有無を考慮しない場合)

表 交通事故損失額算定式(2)

道路・沿道区分			事故損失額算定式
一般道路	DID	4車線以上	$AA_{i\bar{f}}=1760 \times X_{iil} + 530 \times X_{2il}$
	その他市街地		$AA_{i\bar{f}}=1260 \times X_{iil} + 500 \times X_{2il}$
	非市街部		$AA_{i\bar{f}}=1030 \times X_{iil} + 570 \times X_{2il}$

(4) 便益の算定

各便益の算定結果をもとに、当該道路整備・改良全体の便益を算定する。

①検討期間全体の便益の設定

整備路線の供用開始年を起算点として、3-1. 便益算定条件で設定した検討期間(50年間)にわたり、各年次の便益の値を算定する。

②便益の現在価値の算定

①で設定した検討期間中の各便益を、3-1. 便益算定条件で設定した割引率を用い基準年次における現在価値に割り引いて算定する。算定は、次式により行うものとする。

$$\text{便益 } j \text{ の現在価値} : BofPV_j = \sum_t \left\{ \frac{B_{jt}}{(1+i)^{s+t}} \right\}$$

ここで、

$BofPV_j$: 便益 j の現在価値(円)

S : 基準年次(平成 n 年)から供用開始年次(平成 $(n+s)$ 年)までの年数(年)

t : 供用開始年次を 0 年目とする年次(年)

B_{jt} : 供用開始後 t 年目の便益 j の計測値(円)

i : 割引率(=4%)

j : 便益種別

③便益額の合計

②で算出された各便益の現在価値額を合計した額が便益合計額となる。

3-3. 費用の算定

(1) 費用算定の考え方

費用便益分析において、費用としては、道路整備に要する事業費(用地費を含む)及び、維持管理に要する費用があげられる。消費税相当額は費用から控除して算定する。

厳密には、便益算定時に対象となる全路線において、当該道路整備が行われる場合と、行われない場合のそれぞれについて、道路整備に要する事業費及び維持管理に要する費用の合計を算出し、その差を費用として計上すべきであるが、算出が困難な場合、当該道路整備に要する事業費及び、当該道路の供用後に必要となる維持管理に要する費用のみの計上でよい。

①道路整備に要する事業費

道路整備に要する事業費は、工事費、用地費、補償費、間接経費等を対象とし、その設定については、次の様に考える。

- ① 評価の時点で、事業費、事業期間及び、事業費の配分がほぼ確定しているものについては、それらを用い設定する。
- ② 評価の時点で、概算事業費しかない場合は、これまでの類似事業を参考に事業期間で事業費の配分を設定する。

②道路維持管理に要する費用

道路維持管理に要する費用は、橋梁、トンネル等の道路構造物の点検・補修にかかる費用、巡回・清掃等にかかる費用、除雪等にかかる費用等(間接経費を含む)を対象とする。その設定については、既存の路線での実績を参考に、車線数、交通量、構造物比率や雪氷対策の必要性等を考慮して設定する。

(2) 総費用の現在価値の算定

事業費、維持管理費について、当該道路の整備・改良が行われる場合の費用から、当該道路の整備・改良が行われない場合の費用を減じた差を、3-1. 便益算定条件で設定した検討期間(50年間)にわたり、各年次毎に算定し、基準年次における現在価値を算定する。事業費は、事業期間での設定となり、維持管理費は、当該道路の供用開始年次より検討期間(50年間)の各年次における設定となる。また、事業費のうち用地費など、検討期間後の残存価値については、現在価値化したのち控除してもよい。

現在価値の算定の考え方は、便益の現在価値の算定の場合と同様で、次式で行うものとする。

$$\text{費用 } j \text{ の現在価値} : CofPV_j = \sum_t \left\{ \frac{C_{j(s+t)}}{(1+i)^{s+t}} \right\}$$

ここで、

- $CofPV_j$: 費用 j の現在価値(円)
- s : 基準年次から供用開始年次までの年数(年)
- t : 供用開始年次を0年目とする年次(年)
- $C_{j(s+t)}$: 年次 $s+t$ 年目の費用 j の値(円)
- i : 割引率(=4%)
- j : 費用種別

これらを、検討年次期間(50+s年間)で合計したものが、総費用となる。

(3) 費用便益分析の実施

費用便益分析は、次のCBR(B/C)によりとり行う。

○社会費用便益比(CBR(B/C))

$CBR(B/C) = (\text{プロジェクト便益の現在価値}) \div (\text{プロジェクト費用の現在価値})$

プロジェクト便益 = 走行時間短縮便益 + 走行経費減少便益 + 交通事故減少便益

プロジェクト費用 = 事業費 + 維持管理費

3-4. 費用便益分析結果

本業務で算出した費用便益分析結果を以下に示す。

(1) 費用便益分析

交通量推計結果をうけて、費用便益（全体又は残事業）の算出及び分析を行った。
なお、便益計測対象範囲は交通量の増減の変化が著しい範囲とした。

全体事業と残事業の費用便益分析結果は、以下のとおりである。

表 費用便益分析結果

事業名	全体事業	残事業
東京外かく環状道路(関越～東名)	2.3	2.3

(2) 感度分析の実施

全体事業と残事業の感度分析結果は、以下のとおりである。

表 感度分析結果

事業名	全体事業						残事業					
	交通量 +10%	交通量 -10%	事業費 +10%	事業費 -10%	事業期間 +2年	事業期間 -2年	交通量 +10%	交通量 -10%	事業費 +10%	事業費 -10%	事業期間 +2年	事業期間 -2年
東京外かく環状道路 (関越～東名)	2.5	2.0	2.1	2.5	2.1	2.3	2.5	2.0	2.1	2.5	2.1	2.4

(3) 効果分析の実施

交通量推計をうけて、効果分析の算出を行った結果を以下に示す。

表 効果分析結果

事業名	効果分析							
	渋滞損失時間(万人時/年)		CO2排出量(t/年)		NOX排出量(t/年)		SPM排出量(t/年)	
	区間a		区間a		区間a		区間a	
	削減量	削減率	削減量	削減率	削減量	削減率	削減量	削減率
東京外かく環状道路 (関越～東名)	5,000	1.3%	165,000	0.4%	259	0.5%	13.3	0.5%

※ 区間 a とは、当該事業による影響を受ける区間（原則として費用便益分析の対象リンク）